

КАДАСТРОВАЯ ВЫПИСКА О ЗЕМЕЛЬНОМ УЧАСТКЕ

"09" ноября 2017 г. № 86/ИСХ/17-397392

1	Кадастровый номер:	86:15:0101029:474	2	Лист № 1	3	Всего листов: 5
4	Номер кадастрового квартала:	86:15:0101029				
5	Предыдущие номера:	—	6	Дата внесения номера в государственный кадастр недвижимости: 18.12.2012		
7	—					
8	Кадастровые номера объектов капитального строительства: —					
9	Адрес (описание местоположения): Ханты-Мансийский автономный округ - Югра, г. Пыть-Ях, промзона "Центральная", ул. Солнечная					
10	Категория земель: Земли населенных пунктов					
11	Разрешенное использование: под строительство промышленных коммунально-складских объектов III класса опасности (Код ВРИ 6.9)					
12	Площадь: 4071 +/- 16 кв. м					
13	Кадастровая стоимость: 4377953.40 руб.					
14	Система координат: МСК86 Зона 3					
15	Сведения о правах: —					
16	Особые отметки: —					
17	Характер сведений государственного кадастра недвижимости (статус записи о земельном участке): Сведения об объекте имеют статус учтенные					
18	Дополнительные сведения:					
18.1	Сведения о природных объектах, расположенных в пределах земельного участка: —					
18.2	Кадастровые номера участков, образованных из земельного участка: —					
19	Сведения о кадастровых инженерах: Калинин Николай Антонович, 66-10-91, ООО "Нант", 22.11.2012 г.					

главный специалист-эксперт		М. И. Паликовская
(полное наименование должности)	(подпись)	(инициалы, фамилия)

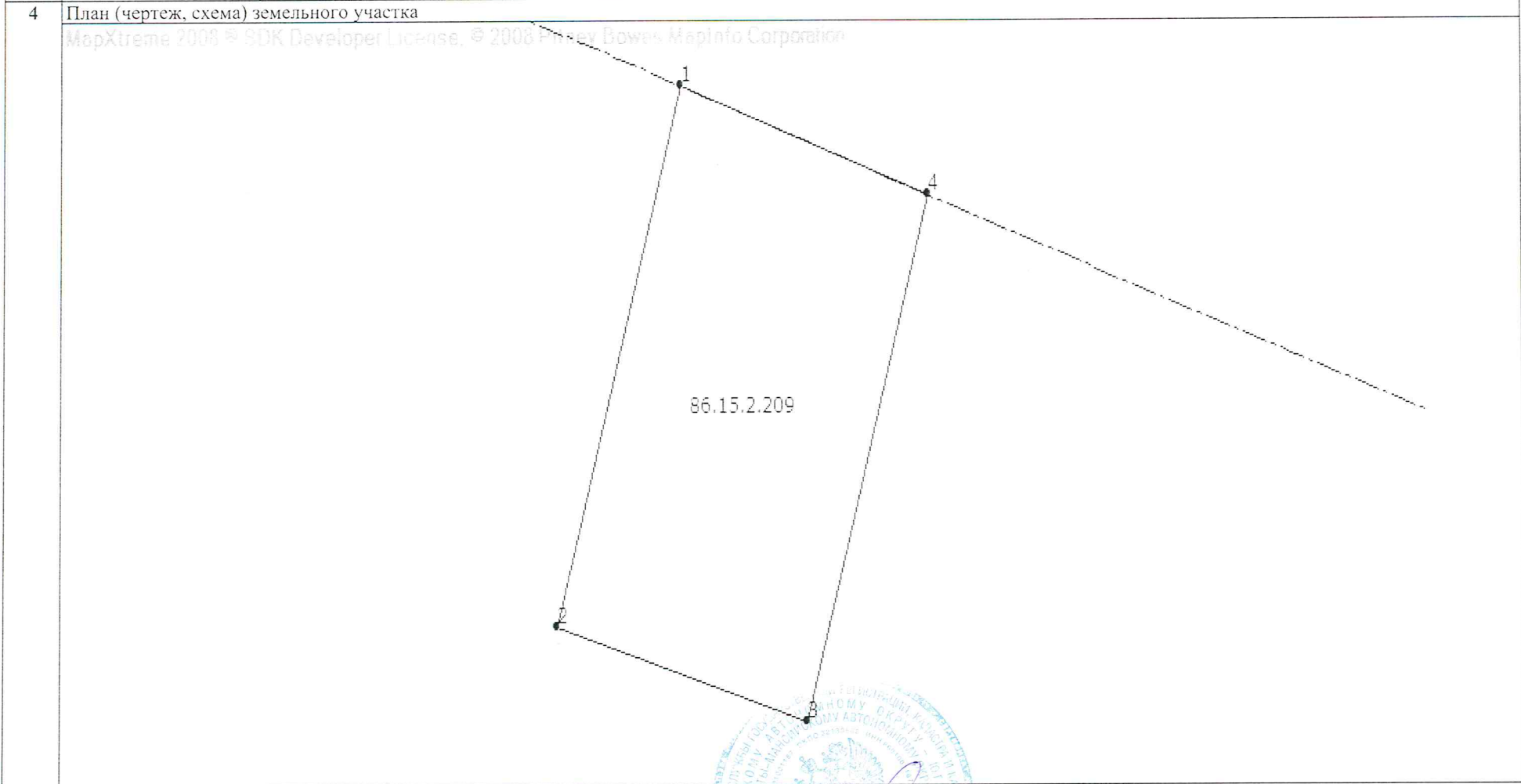
М.П.



КАДАСТРОВАЯ ВЫПИСКА О ЗЕМЕЛЬНОМ УЧАСТКЕ

"09" ноября 2017 г. № 86/ИСХ/17-397392

1	Кадастровый номер: 86:15:0101029:474	2	Лист № 2	3	Всего листов: 5
---	--------------------------------------	---	----------	---	-----------------



5	Масштаб 1:1000
---	----------------


главный специалист-эксперт (полное наименование должности)		М. И. Паликовская (инициалы, фамилия)
---	--	--

М.П.

КАДАСТРОВАЯ ВЫПИСКА О ЗЕМЕЛЬНОМ УЧАСТКЕ

"09" ноября 2017 г. № 86/ИСХ/17-397392

1	Кадастровый номер:	86:15:0101029:474	2	Лист № 3	3	Всего листов: 5
4	Сведения о частях земельного участка и обременениях					
	Номер п/п	Учетный номер части	Площадь (м²)	Характеристика части		
	1	2	3	4		
	1	—	весь	<p>Ограничения прав на земельный участок, предусмотренные статьей 56 Земельного кодекса Российской Федерации.</p> <p>Ограничения использования объектов недвижимости в границах зоны минимальных (минимально допустимых) расстояний трубопроводов приведены согласно СП 36.13330.2012 Магистральные трубопроводы. Актуализированная редакция СНиП 2.05.06-85* (УТВЕРЖДЕН приказом Федерального агентства по строительству и жилищно-коммунальному хозяйству (Госстрой) от 25 декабря 2012 г. N 108/ГС и введен в действие с 1 июля 2013 г.). В пределах зоны минимальных расстояний трубопровода и его объектов запрещается проводить любые мероприятия, связанные со скоплением людей, сосредоточивать персонал, транспортные средства, оборудование, материалы и другие ценности, непосредственно не занятые и не используемые при выполнении разрешенных в установленном порядке работ, а также размещать места отдыха, обогрева, приема пищи, передвижные вагончики, палатки и т.п.</p> <p>Строительство жилых массивов (населенных пунктов), промышленных и других объектов, отдельных зданий, строений (жилых и нежилых) и сооружений может производиться в районе нахождения действующих, строящихся и проектируемых трубопроводов при строгом соблюдении минимальных расстояний от оси трубопровода (от его объектов) до строений и сооружений, предусмотренных строительными нормами и правилами по проектированию магистральных трубопроводов., Зона минимальных (минимально допустимых) расстояний продуктопровода ШФЛУ Сургут - Южный Балык, зона с особыми условиями использования территорий. № б/н. 86.15.2.209. Перечень координат от 23.12.2016 № б/н</p>		


главный специалист-эксперт (полное наименование должности)	 (подпись)	М. И. Паликовская (инициалы, фамилия)
---	---	--

М.П.

КАДАСТРОВАЯ ВЫПИСКА О ЗЕМЕЛЬНОМ УЧАСТКЕ

"09" ноября 2017 г. № 86/ИСХ/17-397392

1	Кадастровый номер: 86:15:0101029:474				2	Лист № 4	3	Всего листов: 5
4	Описание местоположения границ земельного участка							
	Номер п/п	Номер точки	Номер точки	Дирекционный угол	Горизонтальное проложение (м)	Описание закрепления на местности	Кадастровые номера смежных участков	Особые отметки
	1	2	3	4	5	6	7	8
	1	1	4	109° 6'	49.32	—	—	—
	2	2	1	16° 21'	83.73	—	—	—
	3	3	2	286° 24'	49.35	—	—	—
	4	4	3	196° 17'	81.40	—	—	—

главный специалист-эксперт (полное наименование должности)		М. И. Паликовская (инициалы, фамилия)
---	---	--

М.П.



КАДАСТРОВАЯ ВЫПИСКА О ЗЕМЕЛЬНОМ УЧАСТКЕ

"09" ноября 2017 г. № 86/ИСХ/17-397392

1	Кадастровый номер:	86:15:0101029:474		2	Лист № 5	3	Всего листов: 5
4	Описание поворотных точек границы земельного участка						
	Номер точки	Координаты		Описание закрепления на местности	Особые отметки (точность определения)		
		X	Y				
	1	2	3	4	5		
	1	924624.25	3541712.35	—	0.10		
	2	924543.90	3541688.79	—	0.10		
	3	924529.97	3541736.13	—	0.10		
	4	924608.11	3541758.95	—	0.10		

главный специалист-эксперт		М. И. Паликовская
(полное наименование должности)		(подпись)

