



**МУНИЦИПАЛЬНОЕ ОБРАЗОВАНИЕ  
городской округ Пыть-Ях  
Ханты-Мансийского автономного округа-Югры  
АДМИНИСТРАЦИЯ ГОРОДА**

**РАСПОРЯЖЕНИЕ**

От 10.09.2023

№ 1699-ра

О подготовке документации  
по внесению изменений в документацию  
по планировке территории  
(проект планировки территории и  
проект межевания территории)

В соответствии с Градостроительным кодексом Российской Федерации, Федеральным законом от 6 октября 2003 г. №131-ФЗ «Об общих принципах организации местного самоуправления в Российской Федерации», протокола заседания комиссии по землепользованию и застройке города Пыть-Яха от 28.08.2024 № 10:

1. Осуществить подготовку документации по внесению изменений в документацию по планировке территории (проект планировки территории и проект межевания территории), утвержденную постановлением администрации г. Пыть-Яха от 19.11.2021 № 509-па «Об утверждении проекта планировки и межевания территории в целях размещения объектов производственной и транспортной инфраструктуры, кадастровый квартал 86:15:0101030, промзона «Южная» (с изменениями).

2. Обеспечить подготовку документации по внесению изменений в документацию по планировке территории (проект планировки территории и проект межевания территории) директору ООО «Архивариус» – К.Н. Гребенщикову.

3. Утвердить проект задания на подготовку документации по планировке территории, согласно приложению.

4. Подготовленную документацию по внесению изменений в документацию по планировке территории (проект планировки территории и проект межевания территории) представить для утверждения в срок не позднее определенного техническим заданием.


5. Определить, что физические или юридические лица вправе представлять свои предложения в отдел территориального развития управления архитектуры и градостроительства администрации города Пыть-Ях (мкр. № 1 «Центральный», дом 18 «а», каб. 411) о порядке, сроках подготовки и содержании документации по планировке территории в целях размещения объектов производственной и транспортной инфраструктуры, кадастровый квартал 86:15:0101030, промзона «Южная» в течение 30 дней со дня опубликования настоящего решения (распоряжения).

6. Управлению по внутренней политике (Н. О. Вандышева) опубликовать распоряжение в печатном средстве массовой информации «Официальный вестник» и дополнительно направить для размещения в сетевом издании в информационно-телекоммуникационной сети «Интернет-put-yahinform.ru».

7. Отделу по обеспечению информационной безопасности (А.А. Мерзляков) разместить распоряжение на официальном сайте администрации города в сети Интернет.

8. Контроль за выполнением распоряжения возложить на первого заместителя главы города.

Глава города Пыть-Яха

A handwritten signature in blue ink, consisting of several overlapping loops and a long horizontal stroke, positioned between the text 'Глава города Пыть-Яха' and 'Д. С. Горбунов'.

Д. С. Горбунов

Приложение  
к распоряжению администрации  
города Пыть-Яха  
от 10.09.2024 № 1699-ра

**ТЕХНИЧЕСКОЕ ЗАДАНИЕ**

**для объекта:**


Внесение изменений в проект планировки и межевания территории в целях размещения объектов производственной и транспортной инфраструктуры, кадастровый квартал 86:15:0101030, промзона «Южная»

N п/п	Наименование	Содержание
1.	Наименование работ	Внесение изменений в проект планировки и межевания территории в целях размещения объектов производственной и транспортной инфраструктуры, кадастровый квартал 86:15:0101030, промзона «Южная»
2.	Заказчик	ИП Калачев Денис Александрович
3.	Подрядчик	ООО «Архивариус»
4.	Срок выполнения работ	до 18.09.2024г.
5.	Описание проектируемой территории	Работы осуществляются в отношении территории, кадастрового квартала 86:15:0101030 Площадь в границах проектирования 26,91 га (ориентировочно).
6.	Нормативно-правовая база	<ul style="list-style-type: none"> <li>- «Градостроительный кодекс Российской Федерации» от 29.12.2004 № 190-ФЗ;</li> <li>- «Земельный Кодекс Российской Федерации» от 25.10.2001 № 136-ФЗ;</li> <li>- «Водный кодекс Российской Федерации» от 03.06.2006 № 74-ФЗ</li> <li>- «Лесной кодекс Российской Федерации» от 04.12.2006 № 200-ФЗ;</li> <li>- Федеральный закон от 06.10.2003 № 131-ФЗ «Об общих принципах организации местного самоуправления в Российской Федерации»;</li> <li>- Федеральный закон «О стратегическом планировании в Российской Федерации» от 28.06.2014 № 172-ФЗ</li> <li>- Федеральный закон от 18.06.2001 № 78-ФЗ «О землеустройстве»</li> <li>- Федеральный закон от 14.03.1995 № 33-ФЗ «Об особо охраняемых территориях»;</li> <li>- Федеральный закон от 25.06.2002 № 73-ФЗ «Об объектах культурного наследия (памятниках истории и культуры) народов Российской Федерации»;</li> <li>- Федеральный закон от 30.03.1999 № 52-ФЗ «О санитарно-эпидемиологическом благополучии населения»;</li> <li>- Федеральный закон от 21.12.1994 № 68-ФЗ «О защите населения и территорий от чрезвычайных ситуаций природного и техногенного характера»;</li> <li>- Федеральный закон от 23.11.2009 № 261-ФЗ «Об энергосбережении и о повышении энергетической эффективности и о внесении изменений в отдельные законодательные акты Российской Федерации»;</li> <li>- Федеральный закон от 10.01.2002 № 7-ФЗ «Об охране окружающей среды»;</li> <li>- Федеральный закон от 04.05.1999 № 96-ФЗ «Об охране атмосферного воздуха»;</li> <li>- Федеральный закон от 24.11.1995 № 181-ФЗ «О социальной защите инвалидов в Российской Федерации»;</li> <li>- Федеральный закон от 22.07.2008 № 123-ФЗ «Технический регламент о требованиях пожарной безопасности»;</li> <li>- Федеральный закон от 12.02.1998 № 28-ФЗ «О гражданской обороне»;</li> <li>- Федеральный закон от 21.12.1994 № 69-ФЗ «О пожарной безопасности»;</li> <li>- Федеральный закон от 24.07.2007 № 221-ФЗ «О кадастровой деятельности»;</li> <li>- «СП 42.13330.2016. Свод правил. Градостроительство. Планировка и застройка городских и сельских поселений. Актуализированная редакция СНиП 2.07.01-89»</li> <li>- «РДС 30-201-98. Система нормативных документов в строительстве. Руководящий документ системы. Инструкция о порядке проектирования и установления красных линий в городах и других поселениях Российской Федерации»;</li> <li>- СанПиН 2.2.1/2.1.1.1200-03 «Санитарно-защитные зоны и санитарная классификация</li> </ul>

		<p>предприятий, сооружений и иных объектов»;</p> <ul style="list-style-type: none"> <li>- Действующие в области архитектурной деятельности и градостроительства, строительные и санитарно-эпидемиологические нормы;</li> <li>- Постановление Правительства РФ от 31.03.2017г. №402 «Об утверждении Правил выполнения инженерных изысканий, необходимых для подготовки документации по планировке территории, перечня видов инженерных изысканий, необходимых для подготовки документации по планировке территории, и о внесении изменений в постановление Правительства Российской Федерации от 19 января 2006г. №20»;</li> <li>- Постановление Правительства РФ от 22.04.2017 № 485 "О составе материалов и результатов инженерных изысканий, подлежащих размещению в государственных информационных системах обеспечения градостроительной деятельности, Едином государственном фонде данных о состоянии окружающей среды, ее загрязнении, а также о форме и порядке их представления" (с изменениями и дополнениями);</li> <li>- Приказ Минэкономразвития России от 09.01.2018 № 10 «Об утверждении Требований к описанию и отображению в документах территориального планирования объектов федерального значения, объектов регионального значения, объектов местного значения и о признании утратившим силу приказа Минэкономразвития России от 7 декабря 2016г. № 793»;</li> <li>- Приказ Росреестра от 18.06.2007 № П/0137 «Об утверждении Положения о местных системах координат Роснедвижимости на субъекты Российской Федерации»;</li> <li>- Приказ Минрегиона России от 02.04.2013 № 123 «Об утверждении технико-технологических требований к обеспечению взаимодействия федеральной государственной информационной системы территориального планирования с другими информационными системами»;</li> <li>- Приказ Министерства строительства и жилищно-коммунального хозяйства РФ от 25.04.2017г. №739/пр «Об утверждении требований к цифровым топографическим картам и цифровым топографическим планам, используемым при подготовке графической части документации по планировке территории»;</li> <li>- Приказ Министерства строительства и жилищно-коммунального хозяйства РФ от 25.04.2017 № 738/пр «Об утверждении видов элементов планировочной структуры» (с изменениями и дополнениями);</li> <li>- Приказ Министерства строительства и жилищно-коммунального хозяйства РФ от 25.04.2017 № 740/пр «Об установлении случаев подготовки и требований к подготовке, входящей в состав материалов по обоснованию проекта планировки территории схемы вертикальной планировки, инженерной подготовки и инженерной защиты территории»;</li> <li>- Закон Ханты-Мансийского автономного округа - Югры от 18.04.2007 № 39-оз «О градостроительной деятельности на территории Ханты-Мансийского автономного округа – Югры»;</li> <li>- Закон Ханты-Мансийского автономного округа - Югры от 07.07.2004 № 43-оз «Об административно-территориальном устройстве Ханты-Мансийского автономного округа – Югры и порядке его изменения»;</li> <li>- Закон Ханты-Мансийского автономного округа - Югры от 25.11.2004 № 63-оз «О статусе и границах муниципальных образований Ханты-Мансийского автономного округа – Югры»;</li> <li>- Региональные нормативы градостроительного проектирования Ханты-Мансийского автономного округа – Югры, утвержденные постановлением Правительства Ханты-Мансийского автономного округа – Югры от 29.12.2014г №534-п. (с изменениями от 22.09.2023г. №468-п) (далее РНГП ХМАО-Югры).</li> <li>- Генеральный план города Пыть-Яха, утвержденный решением Думы города Пыть-Ях от 26.04.2006 №16 (в ред. от 12.07.2010 №555, от 14.12.2010 №604, от 27.09.2011 № 86, от 13.05.2015 №331, от 25.05.2023 №163);</li> <li>- Правила землепользования и застройки города Пыть-Яха, утвержденные постановлением администрации города Пыть-Ях от 27.07.2022 № 329-па;</li> <li>- Местные нормативы градостроительного проектирования на территории города Пыть-Яха, утвержденные постановлением Администрации города Пыть-Ях от 31.01.2023г. №25-па.</li> </ul> <p>Иные нормативные правовые акты, в том числе вступившие в силу в период разработки проекта.</p>
7.	Исходные данные	Сбор исходных данных осуществляется Подрядчиком при содействии Заказчика
8.	Цели и задачи работы	Цели: 1. Исправление технической ошибки




		<p>Задачи:</p> <p>1. Добавление в текстовую часть проекта межевания территории А-76.1484-23 ПМТ.ТЧ участков, участвующих в перераспределении: 86:15:0101030:389, 86:15:0101030:417 при образовании :ЗУ2;</p> <p>2. Изменение контура :ЗУ2 и его координат;</p> <p>3. Изменение границ межевания и координат.</p>
9.	Состав проекта, требования к содержанию предоставляемых материалов	<p>Состав проекта планировки территории должен соответствовать ст. 42 Градостроительного кодекса РФ (в ред. ФЗ от 03.07.2016г. №373-ФЗ)</p> <p>Состав проекта межевания территории должен соответствовать ст. 43 Градостроительного кодекс РФ (в ред. ФЗ от 03.07.2016г. №373-ФЗ)</p>
10.	Порядок выполнения работ	<p><u>1-ый этап работ</u> Сбор исходных данных, разработка проекта планировки и межевания территории</p> <p><u>2-ой этап работ</u> Согласование документации по планировке территории с сетевыми организациями и получение Постановления администрации города Пыть-Яха об утверждении проекта.</p>
11.	Форма предоставления материалов	<p>Графические и текстовые материалы предоставляются Заказчику на бумажном носителе в 1 экз. и в электронном виде (на CD- или DVD-дисках) в 1 экз.</p> <p>Графические материалы предоставляются в формате .pdf (AcrobatReader) или .jpeg</p> <p>Текстовые материалы проекта предоставляются Заказчику в электронном виде в формате .doc или .pdf (AcrobatReader).</p>
12.	Гарантийные обязательства	<p>Срок действия гарантийных обязательств – 1 год со дня подписания итогового акта приема-сдачи работ по Договору.</p> <p>В объем гарантийных обязательств входят следующие работы:</p> <ul style="list-style-type: none"> <li>- устранение в выполненных работах замечаний Заказчика, опечаток, неточностей и ошибок в текстовых и графических материалах;</li> <li>- предоставление устных и письменных консультаций, рекомендаций и разъяснений, а также иной информации, касающейся результатов работ.</li> </ul> <p>Исполнитель в течение всего гарантийного срока обязан хранить на своих серверных ресурсах результаты работ, сданные Заказчику, и другие необходимые данные, сформированные в ходе выполнения работ.</p> <p>Доступ к результатам работ, расположенным на сервере Исполнителя, предоставляется Заказчику по письменному требованию.</p>

## Схема границ проектируемой территории



### Условные графические обозначения

#### Границы

-  границы территории, в отношении которой осуществляется подготовка проекта планировки территории
-  кадастровый номер земельного участка
-  границы земельных участков на кадастровом плане территории