



**Ханты-Мансийский автономный округ-Югра
муниципальное образование
городской округ город Пыть-Ях
АДМИНИСТРАЦИЯ ГОРОДА**

П О С Т А Н О В Л Е Н И Е

Об определении границ, прилегающих к некоторым организациям и объектам территорий, на которых не допускается розничная продажа алкогольной продукции на территории города Пыть-Яха

В соответствии с Федеральным законом от 22.11.1995 № 171-ФЗ «О государственном регулировании производства и оборота этилового спирта, алкогольной и спиртосодержащей продукции и об ограничении потребления (распития) алкогольной продукции», постановлением Правительства Российской Федерации от 27.12.2012 № 1425 «Об определении органами государственной власти субъектов Российской Федерации мест массового скопления граждан и мест нахождения источников повышенной опасности, в которых не допускается розничная продажа алкогольной продукции, а также определении органами местного самоуправления границ, прилегающих к некоторым организациям и объектам территорий, на которых не допускается розничная продажа алкогольной продукции»:

1. Утвердить границы прилегающих территорий (схемы границ), к организациям и (или) объектам территорий, на которых не допускается розничная продажа алкогольной продукции:

1.1. Муниципальное бюджетное общеобразовательное учреждение средняя общеобразовательная школа № 1 с углубленным изучением отдельных предметов, расположенное по адресу: Ханты - Мансийский автономный округ-Югра, г. Пыть-Ях, микрорайон № 2 «Нефтяников», дом 5а, согласно приложению № 1.

1.2. Муниципальное бюджетное общеобразовательное учреждение средняя общеобразовательная школа № 2, расположенное по адресу: Ханты-Мансийский автономный округ - Югра, г. Пыть-Ях, микрорайон № 1 «Центральный», дом 14а, корпус 1, корпус 2, согласно приложению № 2.

1.3. Муниципальное бюджетное общеобразовательное учреждение средняя общеобразовательная школа № 4, расположенное по адресу: Ханты-Мансийский автономный округ - Югра, г. Пыть-Ях, микрорайон № 3 «Кедровый», дом 34а, согласно приложению № 3.

1.4. Муниципальное автономное общеобразовательное учреждение «Комплекс средняя общеобразовательная школа – детский сад», расположенное по адресу: Ханты-Мансийский автономный округ - Югра, г. Пыть-Ях, микрорайон № 2а «Лесников», ул. Советская, дом 34, корпус 1, корпус 2, согласно приложению № 4.

1.5. Муниципальное бюджетное общеобразовательное учреждение средняя общеобразовательная школа № 5, расположенное по адресу: Ханты-Мансийский автономный округ - Югра, г. Пыть-Ях, микрорайон № 5 «Солнечный», дом 5а, согласно приложению № 5.

1.6. Муниципальное бюджетное общеобразовательное учреждение средняя общеобразовательная школа № 6, расположенное по адресу: Ханты-Мансийский автономный округ - Югра, г. Пыть-Ях, микрорайон № 6 «Пионерный», ул. Магистральная, дом 57, согласно приложению № 6.

1.7. Муниципальное дошкольное образовательное автономное учреждение детский сад общеразвивающего вида «Белочка» с приоритетным осуществлением деятельности по физическому развитию детей, расположенное по адресу: Ханты-Мансийский автономный округ - Югра, г.

Пыть-Ях, микрорайон № 3 «Кедровый», ул. Романа Кузоваткина, дом 14, согласно приложению № 7.

1.8. Муниципальное дошкольное образовательное автономное учреждение центр развития ребенка – детский сад «Фантазия», расположенное по адресу: Ханты - Мансийский автономный округ - Югра, г. Пыть-Ях, микрорайон № 3 «Кедровый», ул. Семена Урусова дом 8, согласно приложению № 8.

1.9. Муниципальное дошкольное образовательное автономное учреждение центр развития ребенка - детский сад «Фантазия», расположенное по адресу: Ханты-Мансийский автономный округ - Югра, г. Пыть-Ях, микрорайон № 3 «Кедровый», дом 40а, согласно приложению № 9.

1.10. Муниципальное дошкольное образовательное автономное учреждение центр развития ребенка - детский сад «Аленький цветочек», расположенное по адресу: Ханты-Мансийский автономный округ - Югра, г. Пыть-Ях, микрорайон № 5 «Солнечный», дом 33, согласно приложению № 10.

1.11. Муниципальное дошкольное образовательное автономное учреждение центр развития ребенка - детский сад «Аленький цветочек», расположенное по адресу: Ханты-Мансийский автономный округ - Югра, г. Пыть-Ях, микрорайон № 5 «Солнечный», дом 34, согласно приложению № 11.

1.12. Муниципальное автономное общеобразовательное учреждение «Комплекс средняя общеобразовательная школа – детский сад», расположенное по адресу: Ханты-Мансийский автономный округ - Югра, г. Пыть-Ях, микрорайон № 2а «Лесников», ул. Железнодорожная, дом 5, согласно приложению № 12.

1.13. Муниципальное автономное общеобразовательное учреждение «Комплекс средняя общеобразовательная школа – детский сад», расположенное по адресу: Ханты-Мансийский автономный округ - Югра, г. Пыть-Ях, микрорайон № 7 «Газовиков», 30а, согласно приложению № 13.

1.14. Муниципальное дошкольное образовательное автономное учреждение детский сад «Родничок» комбинированного вида, расположенное по адресу: Ханты-Мансийский автономный округ - Югра, г. Пыть-Ях, микрорайон № 2 «Нефтяников», дом ба, согласно приложению № 14.

1.15. Муниципальное дошкольное образовательное автономное учреждение детский сад общеразвивающего вида «Солнышко» с приоритетным осуществлением деятельности по художественно-эстетическому развитию детей, расположенное по адресу: Ханты-Мансийский автономный округ - Югра, г. Пыть-Ях, микрорайон № 6 «Пионерный», ул. Магистральная, дом 55, согласно приложению № 15.

1.16. Муниципальное автономное общеобразовательное учреждение «Прогимназия «Созвездие», расположенное по адресу: Ханты - Мансийский автономный округ - Югра, г. Пыть-Ях, микрорайон № 1 «Центральный», дом 16а, согласно приложению № 16.

1.17. Муниципальное автономное общеобразовательное учреждение «Прогимназия «Созвездие», расположенное по адресу: Ханты - Мансийский автономный округ - Югра, г. Пыть-Ях, микрорайон № 1 «Центральный», ул. Первопроходцев, здание 4, согласно приложению № 17.

1.18. Муниципальное дошкольное образовательное автономное учреждение детский сад «Золотой ключик», расположенное по адресу: Ханты - Мансийский автономный округ - Югра, г. Пыть-Ях, микрорайон № 8 «Горка», 1а, согласно приложению № 18.

1.19. Муниципальное образовательное автономное учреждение дополнительного образования для детей «Центр детского творчества», расположенное по адресу: Ханты - Мансийский автономный округ - Югра, г. Пыть-Ях, микрорайон № 2 «Нефтяников», дом 4а, согласно приложению № 19.

1.20. Зонально военно-патриотический центр «Витязь», расположенный по адресу: Ханты - Мансийский автономный округ - Югра, г. Пыть-Ях, ул.

Тепловский тракт, промзона МАУ «ГЛБ «Северное сияние», согласно приложению № 20.

1.21. Муниципальное автономное учреждение «Аквацентр Дельфин», расположенное по адресу: Ханты-Мансийский автономный округ - Югра, г. Пыть-Ях, микрорайон № 4 «Молодежный», дом 12, согласно приложению № 21.

1.22. Муниципальное бюджетное образовательное учреждение дополнительного образования детей «Детская школа искусств», расположенное по адресу: Ханты-Мансийский автономный округ - Югра, г. Пыть-Ях, микрорайон № 1 «Центральный», дом 12а, согласно приложению № 22.

1.23. Муниципальное автономное учреждение «Спортивный комплекс» Спортивный зал «Кедр», расположенное по адресу: Ханты-Мансийский автономный округ - Югра, г. Пыть-Ях, микрорайон № 2 «Нефтяников», ул. Николая Самардакова, дом 26а согласно приложению № 23.

1.24. Муниципальное автономное учреждение «Спортивный комплекс» Спортивный зал «Россия», расположенное по адресу: Ханты-Мансийский автономный округ - Югра, г. Пыть-Ях, микрорайон № 2а «Лесников», ул. Советская, дом 1, согласно приложению № 24.

1.25. Муниципальное бюджетное учреждение Спортивная школа Спортивно-оздоровительный комплекс, расположенное по адресу: Ханты-Мансийский автономный округ - Югра, г. Пыть-Ях, микрорайон № 10 «Мамонтово», ул. Магистральная, дом 19/2, согласно приложению № 25.

1.26. Муниципальное автономное учреждение «Спортивный комплекс» Шахматно-шашечный клуб, расположенное по адресу: Ханты-Мансийский автономный округ - Югра, г. Пыть-Ях, микрорайон № 1 «Центральный», дом 9, согласно приложению № 26.

1.27. Муниципальное автономное учреждение «Спортивный комплекс» Хоккейный клуб «Авангард», пункт проката, расположенное по адресу:

Ханты-Мансийский автономный округ - Югра, г. Пыть-Ях, микрорайон № 1 «Центральный», согласно приложению № 27.

1.28. Муниципальное автономное учреждение «Спортивный комплекс» Хоккейный корт с пунктом проката «Пионерный», расположенное по адресу: Ханты-Мансийский автономный округ - Югра, г. Пыть-Ях, микрорайон № 6 «Пионерный», согласно приложению № 28.

1.29. Муниципальное бюджетное учреждение Спортивная школа олимпийского резерва, расположенное по адресу: Ханты-Мансийский автономный округ - Югра, г. Пыть-Ях, микрорайон № 1 «Центральный», дом 6, квартира 4, согласно приложению № 29.

1.30. Муниципальное бюджетное учреждение Спортивная школа олимпийского резерва Зал бокса, расположенное по адресу: Ханты-Мансийский автономный округ - Югра, г. Пыть-Ях, микрорайон № 6 «Пионерный», дом 33, согласно приложению № 30.

1.31. Муниципальное бюджетное учреждение Спортивная школа олимпийского резерва Зал вольной борьбы, расположенное по адресу: Ханты-Мансийский автономный округ - Югра, г. Пыть-Ях, микрорайон № 1, «Центральный», дом 11а, согласно приложению № 31.

1.32. Муниципальное бюджетное учреждение Спортивная школа Физкультурно-спортивный комплекс «Атлант» с универсальным игровым залом, расположенное по адресу: Ханты-Мансийский автономный округ - Югра, г. Пыть-Ях, микрорайон № 3 «Кедровый», ул. Святослава Федорова, дом 23, согласно приложению № 32.

1.33. Муниципальное бюджетное учреждение Спортивная школа Спортивно-оздоровительный комплекс, расположенное по адресу: Ханты-Мансийский автономный округ - Югра, г. Пыть-Ях, микрорайон № 10 «Мамонтово», дом 8, согласно приложению № 33.

1.34. Муниципальное бюджетное учреждение Спортивная школа Модульная лыжная база, расположенное по адресу: Ханты-Мансийский

автономный округ - Югра, г. Пыть-Ях, микрорайон № 8 «Горка», ул. Православная, дом 3, согласно приложению № 34.

1.35. Муниципальное автономное учреждение Горнолыжная база «Северное сияние», расположенное по адресу: Ханты-Мансийский автономный округ - Югра, г. Пыть-Ях, ул. Солнечная, дом 2, согласно приложению № 35.

1.36. Автономное учреждение Ханты - Мансийского автономного округа – Югра «Пыть-Яхская городская стоматологическая поликлиника», расположенное по адресу: Ханты - Мансийский автономный округ - Югра, г. Пыть-Ях, микрорайон № 2 а, «Лесников» ул. Сибирская, дом 6, согласно приложению № 36.

1.37. Поликлиника, женская консультация, рентгеновское отделение Бюджетного учреждения «Пыть - Яхская городская больница», расположенные по адресу: Ханты-Мансийский автономный округ - Югра, г. Пыть-Ях, микрорайон № 2 «Нефтяников», дом 16а, согласно приложению № 37.

1.38. Психиатрическое отделение Бюджетного учреждения «Пыть - Яхская городская больница», расположенное по адресу: Ханты-Мансийский автономный округ - Югра, г. Пыть-Ях, микрорайон № 2 «Нефтяников», дом 27а, согласно приложению № 38.

1.39. Больничный комплекс в городе Пыть-Ях Бюджетного учреждения «Пыть - Яхская окружная клиническая больница», расположенный по адресу: Ханты-Мансийский автономный округ - Югра, г. Пыть-Ях, микрорайон № 8 «Горка», ул. Православная, дом 10, согласно приложению № 39.

1.40. Фтизиатрический кабинет Бюджетного учреждения «Пыть - Яхская городская больница», расположенный по адресу: Ханты-Мансийский автономный округ - Югра, г. Пыть-Ях, микрорайон № 3 «Кедровый», дом 41, согласно приложению № 40.

1.41. Бюджетное учреждение Ханты-Мансийского автономного округа - Югры «Реабилитационный центр для детей и подростков с ограниченными

возможностями «Журавушка», расположенное по адресу: Ханты-Мансийский автономный округ - Югра, г. Пыть-Ях, микрорайон № 4 «Молодежный», дом 3, согласно приложению № 41.

1.42. Общество с ограниченной ответственностью «Алина» стоматология «Алина», расположенное по адресу: Ханты-Мансийский автономный округ - Югра, г. Пыть-Ях, микрорайон № 1 «Центральный», дом 13, согласно приложению № 42.

1.43. Общество с ограниченной ответственностью «Алина» стоматологическая поликлиника «ЕвроДен», расположенное по адресу: Ханты-Мансийский автономный округ - Югра, г. Пыть-Ях, микрорайон № 4 «Молодежный», дом 2, согласно приложению № 43.

1.44. Общество с ограниченной ответственностью «Кванта» стоматологическая поликлиника, расположенное по адресу: Ханты-Мансийский автономный округ - Югра, г. Пыть-Ях, микрорайон № 2 «Нефтяников», дом 7, согласно приложению № 44.

1.45. Общество с ограниченной ответственностью «Медиастом» стоматологические услуги, расположенное по адресу: Ханты-Мансийский автономный округ - Югра, г. Пыть-Ях, микрорайон № 2 «Нефтяников», дом 2, согласно приложению № 45.

1.46. Общество с ограниченной ответственностью «Доктор», стоматологический кабинет, расположенное по адресу: Ханты - Мансийский автономный округ - Югра, г. Пыть-Ях, микрорайон № 3 «Кедровый», дом 41, согласно приложению № 46.

1.47. Общество с ограниченной ответственностью Лечебное учреждение «Витамин +», расположенное по адресу: Ханты-Мансийский автономный округ - Югра, г. Пыть-Ях, улица Магистральная, дом 68, согласно приложению № 47.

1.48. Железнодорожный вокзал, расположенный по адресу: Ханты-Мансийский автономный округ - Югра, г. Пыть-Ях, микрорайон № 1 «Центральный», дом 24а, согласно приложению № 48.

2. Определить следующие способы расчета расстояния от организаций и (или) объектов, указанных в пункте 1 настоящего постановления:

2.1. Кратчайшее расстояние по прямой линии до границ, прилегающих к ним территорий, на которых не допускается розничная продажа алкогольной продукции:

а) при наличии обособленной территории - 50 метров от входа для посетителей на обособленную территорию до входа для посетителей в стационарный торговый объект;

б) при отсутствии обособленной территории - 60 метров от входа для посетителей в здание (строение, сооружение), в котором расположены организации и (или) объекты, указанные в пункте 1 настоящего постановления, до входа для посетителей в стационарный торговый объект.

В случаях, когда торговые объекты находятся внутри торгового комплекса, расстояние определяется от входных дверей объекта либо до ближайшего входа на обозначенный (огражденный) земельный участок, на котором расположен объект, до ближайшего входа в торговый комплекс.

При расположении объектов и торговых объектов в одном здании, но имеющие обособленные входы в здание, расстояние измеряется от входа для посетителей в часть здания, в котором расположен объект до входа для посетителей в часть здания, в котором расположен торговый объект.

Пожарные, запасные и иные входы, выходы в здания (строения, сооружения), которые не используются для посетителей, при определении прилегающих территорий не учитываются.

Запрет на розничную продажу алкогольной продукции на оптовых и розничных рынках, на вокзалах, в иных местах массового скопления граждан и местах нахождения источников повышенной опасности, в нестационарных торговых объектах не распространяется на розничную продажу алкогольной продукции с содержанием этилового спирта не более чем 16,5 процента объема готовой продукции, осуществляемую организациями при оказании этими организациями услуг общественного питания.

3. Управлению архитектуры и градостроительства (Павлову И.А.) отслеживать открытие новых объектов, вблизи которых не допускается розничная продажа алкогольной продукции, а также направлять в управление по экономике обновленную информацию в течение пятнадцати дней с момента выявления нового объекта (ситуационные схемы).

4. Департаменту образования и молодежной политике (Наговицыной П.А.), отделу по физической культуре и спорту (Кириллову А.Л.), отделу по культуре и искусству (Усовой Е.А) проверять актуальность информации в постановлении о подведомственных объектах и в течение пятнадцати дней с момента изменений направлять в управление по экономике актуальную информацию об объектах и об открытии новых объектов, вблизи которых не допускается розничная продажа алкогольной продукции.

4. Управлению по экономике (С.В. Маслак) направить информацию о принятом постановлении в орган исполнительной власти Ханты-Мансийского автономного округа - Югры, осуществляющий лицензирование розничной продажи алкогольной продукции.

5. Отделу по внутренней политике, связям с общественными организациями и СМИ управления по внутренней политике (О.В. Кулиш) опубликовать постановление в печатном средстве массовой информации «Официальный вестник».

6. Отделу по информационным ресурсам (А.А. Мерзляков) разместить постановление на официальном сайте администрации города в сети Интернет.

7. Настоящее постановление вступает в силу после его официального опубликования.

8. Считать утратившими силу постановления администрации города:

- от 13.05.2016 № 102-па «Об определении границ, прилегающих к некоторым организациям и объектам территорий, на которых не допускается розничная продажа алкогольной продукции на территории города Пыть-Яха»;

- от 25.11.2016 № 302-па «О внесении изменений в постановление администрации города от 13.05.2016 №102-па «Об определении границ, прилегающих к некоторым организациям и объектам территорий, на которых не допускается розничная продажа алкогольной продукции на территории города Пыть-Яха»;

- от 18.04.2017 № 101-па «Об определении границ, прилегающих к некоторым организациям и объектам территорий, на которых не допускается розничная продажа алкогольной продукции на территории города Пыть-Яха»;

- от 14.06.2017 № 153-па «О внесении изменений в постановление администрации города от 18.04.2017 №101-па «Об определении границ, прилегающих к некоторым организациям и объектам территорий, на которых не допускается розничная продажа алкогольной продукции на территории города Пыть-Яха»;

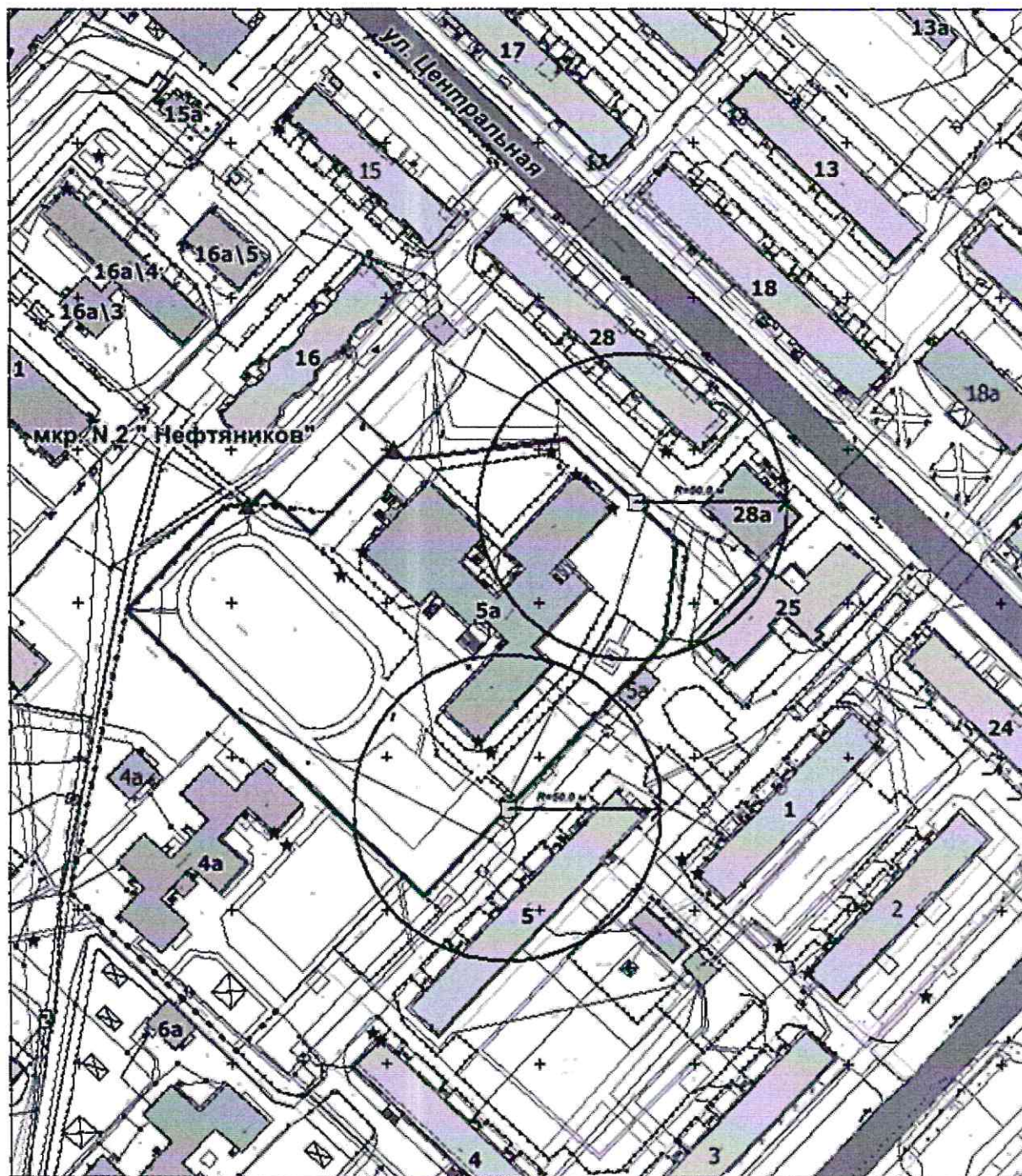
- от 16.08.2017 № 213-па «О внесении изменений в постановление администрации города от 18.04.2017 №101-па «Об определении границ, прилегающих к некоторым организациям и объектам территорий, на которых не допускается розничная продажа алкогольной продукции на территории города Пыть-Яха».

9. Контроль за выполнением постановления возложить на первого заместителя главы города Золотухина А.Ф., заместителя главы города - председателя комитета по финансам Стефогло В.В., заместителя главы города Золотых А.П.

Глава города Пыть-Яха

А.Н. Морозов

Схема границ
прилегающей территории к Муниципальному бюджетному общеобразовательному
учреждению средняя общеобразовательная школа № 1
с углубленным изучением отдельных предметов
Адрес: Ханты-Мансийский автономный округ-Югра,
г. Пыть-Ях, микрорайон № 2 "Нефтяников", 5а
М 1:2000

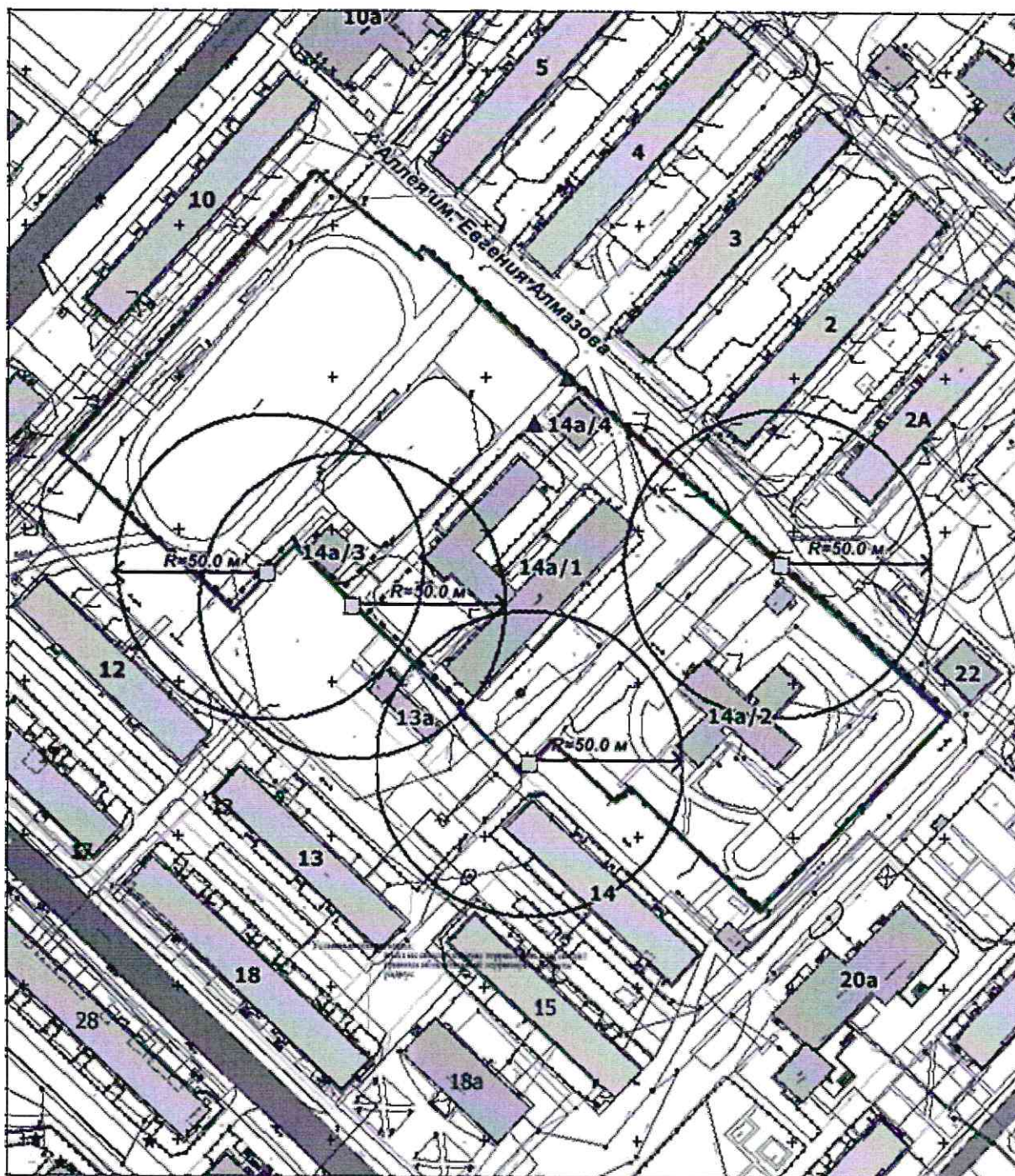


Условные обозначения:

- основной вход на обособленную территорию или объект
- ▲ запасной вход на обособленную территорию или объект
- - - граница обособленной территории объекта
- R радиус

Схема границ
прилегающей территории к Муниципальному бюджетному общеобразовательному
учреждению средняя общеобразовательная школа № 2

Адрес: Ханты-Мансийский автономный округ-Югра,
г. Пыть-Ях, микрорайон № 1 "Центральный", 14а
М 1:1500



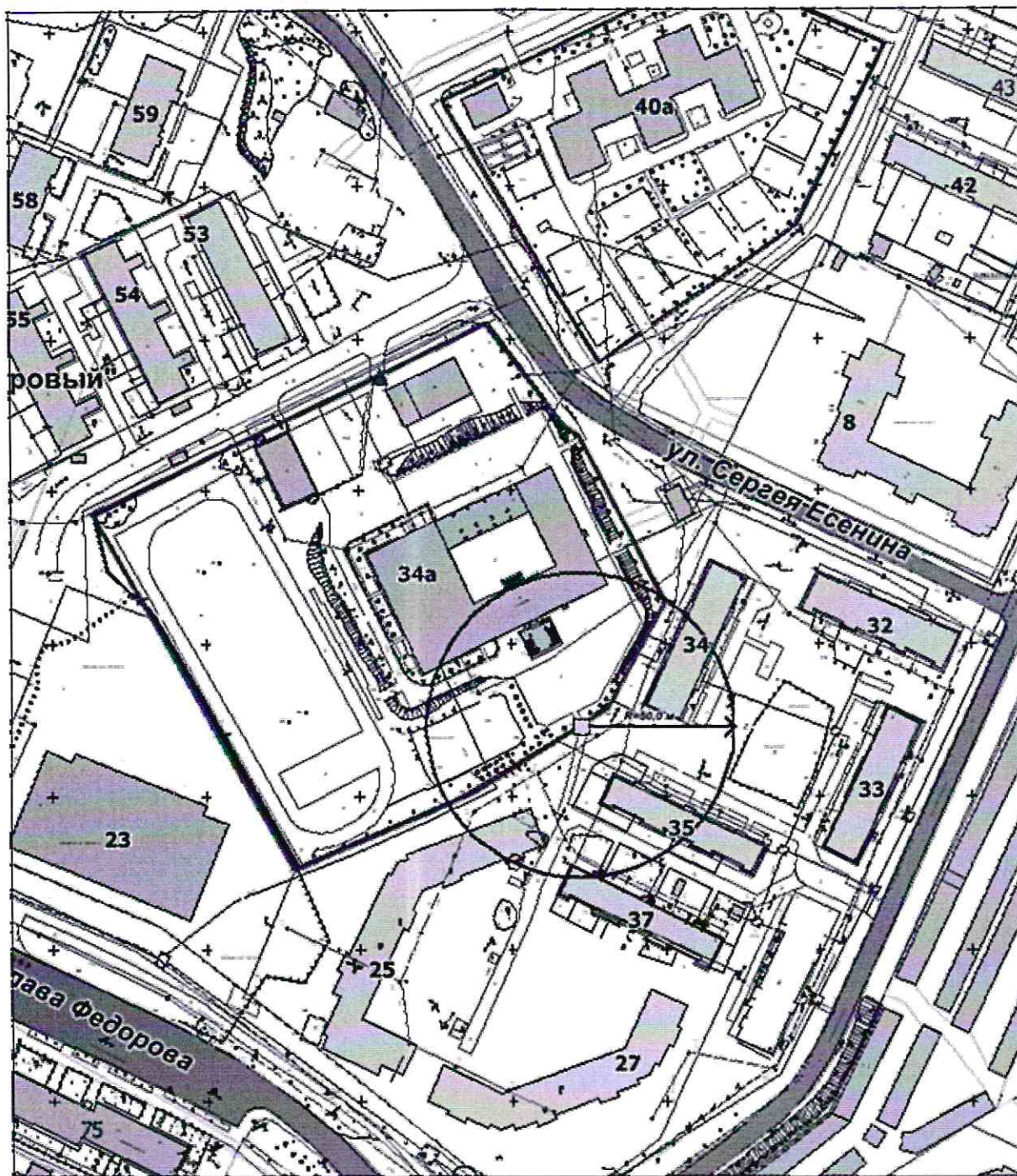
Условные обозначения:

- основной вход на обособленную территорию или объект
- ▲ запасной вход на обособленную территорию или объект
- граница обособленной территории объекта
- R радиус

Схема границ
прилегающей территории к Муниципальному бюджетному
образовательному учреждению
средняя общеобразовательная школа № 4

Адрес: Ханты-Мансийский автономный округ-Югра,
г. Пыть-Ях, микрорайон № 3 "Кедровый", 34а

М 1:2000

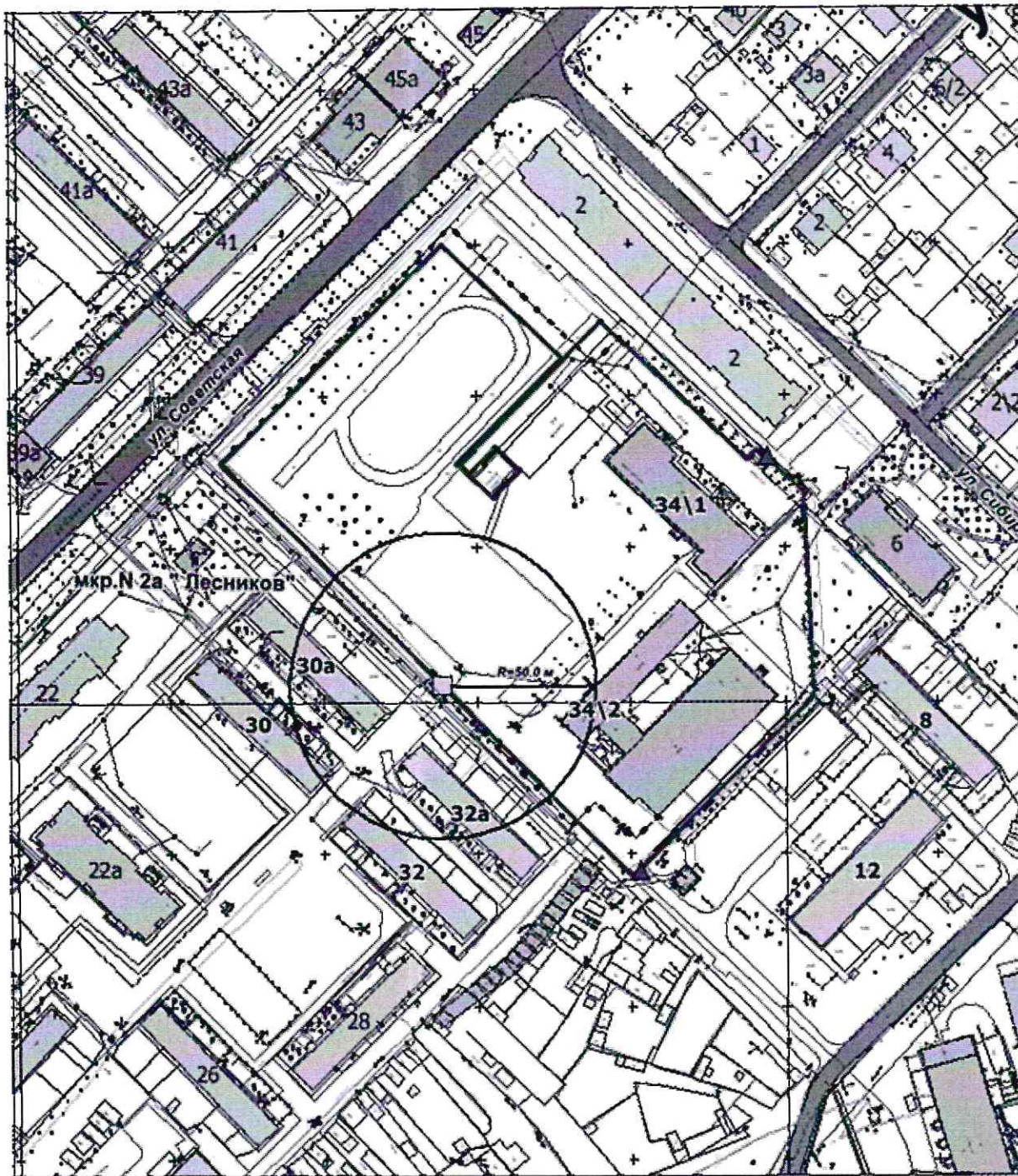


Условные обозначения:

- основной вход на обособленную территорию или объект
- ▲ запасной вход на обособленную территорию или объект
- граница обособленной территории объекта
- R радиус

Схема границ
прилегающей к территории Муниципального автономного общеобразовательного
учреждения "Комплекс средняя общеобразовательная школа - детский сад"

Адрес: Ханты-Мансийский автономный округ-Югра,
г. Пыть-Ях, микрорайон № 2а "Лесников", ул. Советская, 34
М 1:2000



Условные обозначения:

- основной вход на обособленную территорию или объект
- ▲ запасной вход на обособленную территорию или объект
- граница обособленной территории объекта
- R радиус

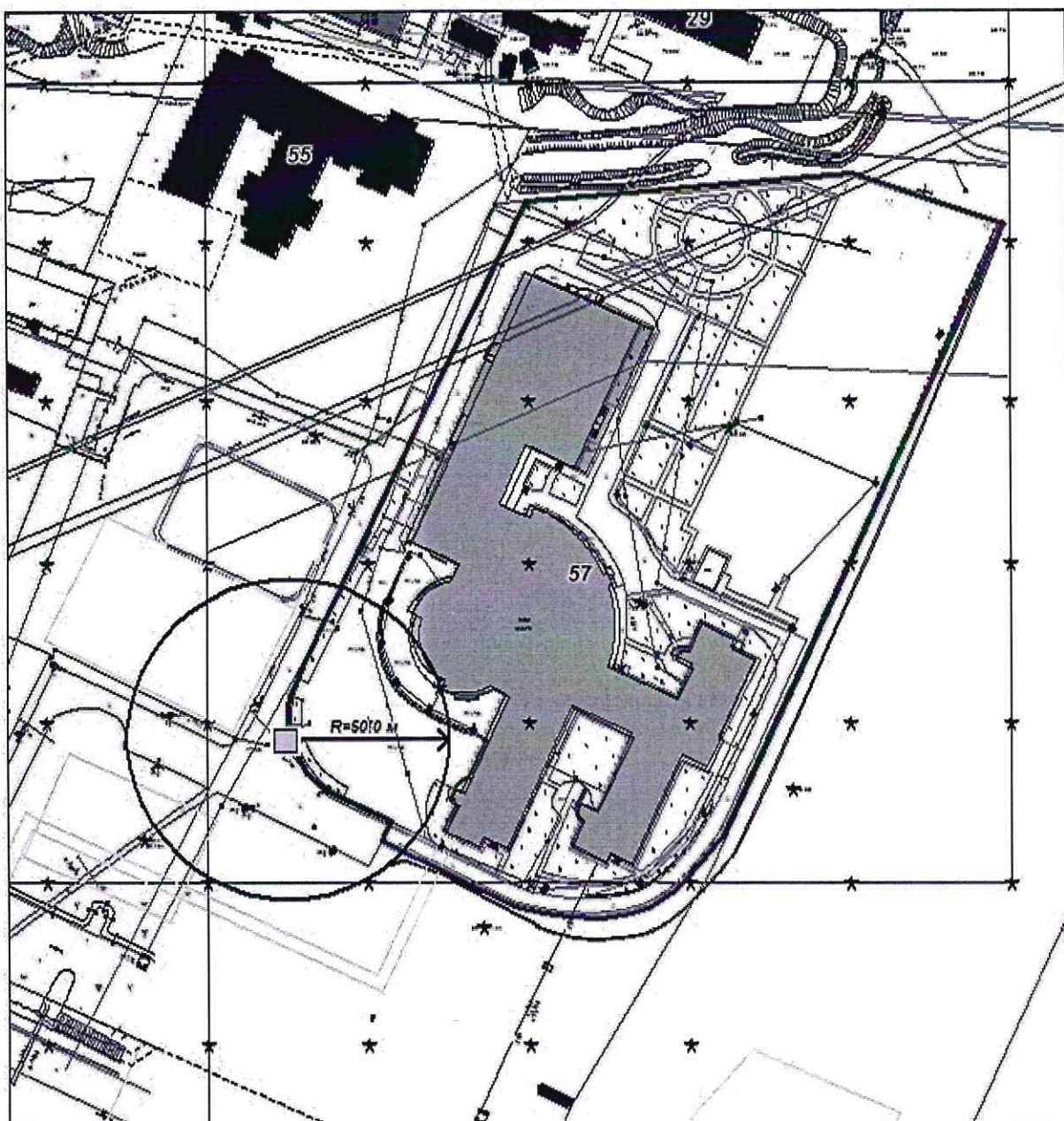
Схема границ
прилегающей территории к Муниципальному бюджетному общеобразовательному
учреждению средняя общеобразовательная школа № 5
Адрес: Ханты-Мансийский автономный округ - Югра,
г. Пыть-Ях, микрорайон № 5 "Солнечный", дом 5а,
М 1:2000



Условные обозначения:

- основной вход на обособленную территорию или объект
- ▲ запасной вход на обособленную территорию или объект
- граница обособленной территории объекта
- \xrightarrow{R} радиус

Схема границ
прилегающей территории к Муниципальному бюджетному общеобразовательному
учреждению средняя общеобразовательная школа № 6
Адрес: Ханты-Мансийский автономный округ - Югра,
г. Пыть-Ях, микрорайон № 6 "Пионерный", улица Магистральная, дом 57,
М 1:1000



Условные обозначения:





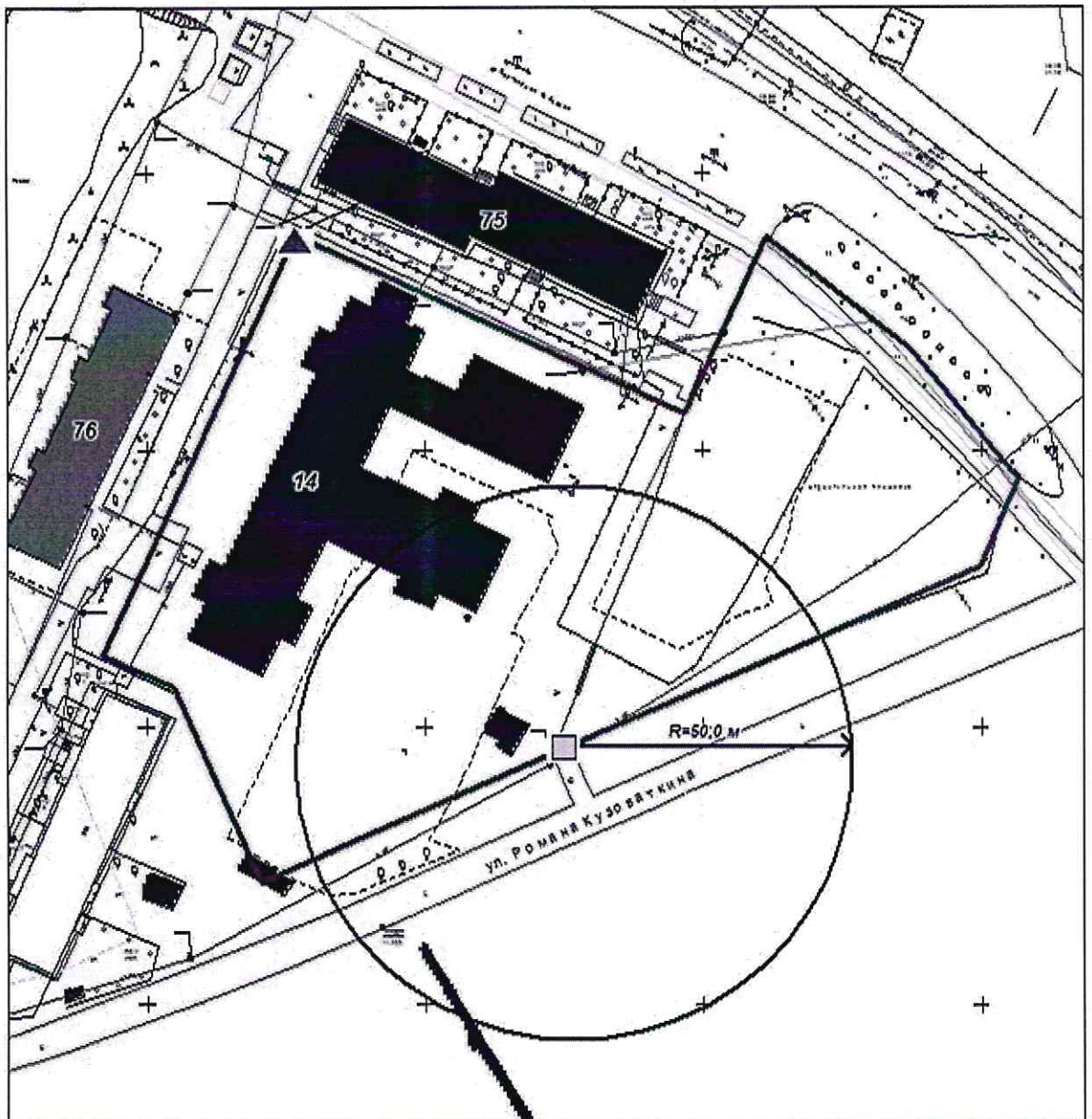
-  основной вход на обособленную территорию или объект
-  запасной вход на обособленную территорию или объект
-  граница обособленной территории объекта
-  радиус

Схема границ
прилегающей территории к Муниципальному дошкольному образовательному автономному учреждению детский сад общеразвивающего вида "Белочка" с приоритетным осуществлением деятельности по физическому развитию детей
Адрес: Ханты-Мансийский автономный округ-Югра,
г. Пыть-Ях, микрорайон № 3 "Кедровый", улица Романа Кузоваткина, дом 14
М 1:1200



Условные обозначения:





-  основной вход на обособленную территорию или объект
-  запасной вход на обособленную территорию или объект
-  граница обособленной территории объекта
-  радиус

Схема границ
прилегающей к территории Муниципального дошкольного образовательного
автономного учреждения центр развития ребенка - детский сад "Фантазия"

Адрес: Ханты-Мансийский автономный округ-Югра,
г. Пыть-Ях, микрорайон № 3 "Кедровый", улица Семена Урусова, дом 8
М 1:1500

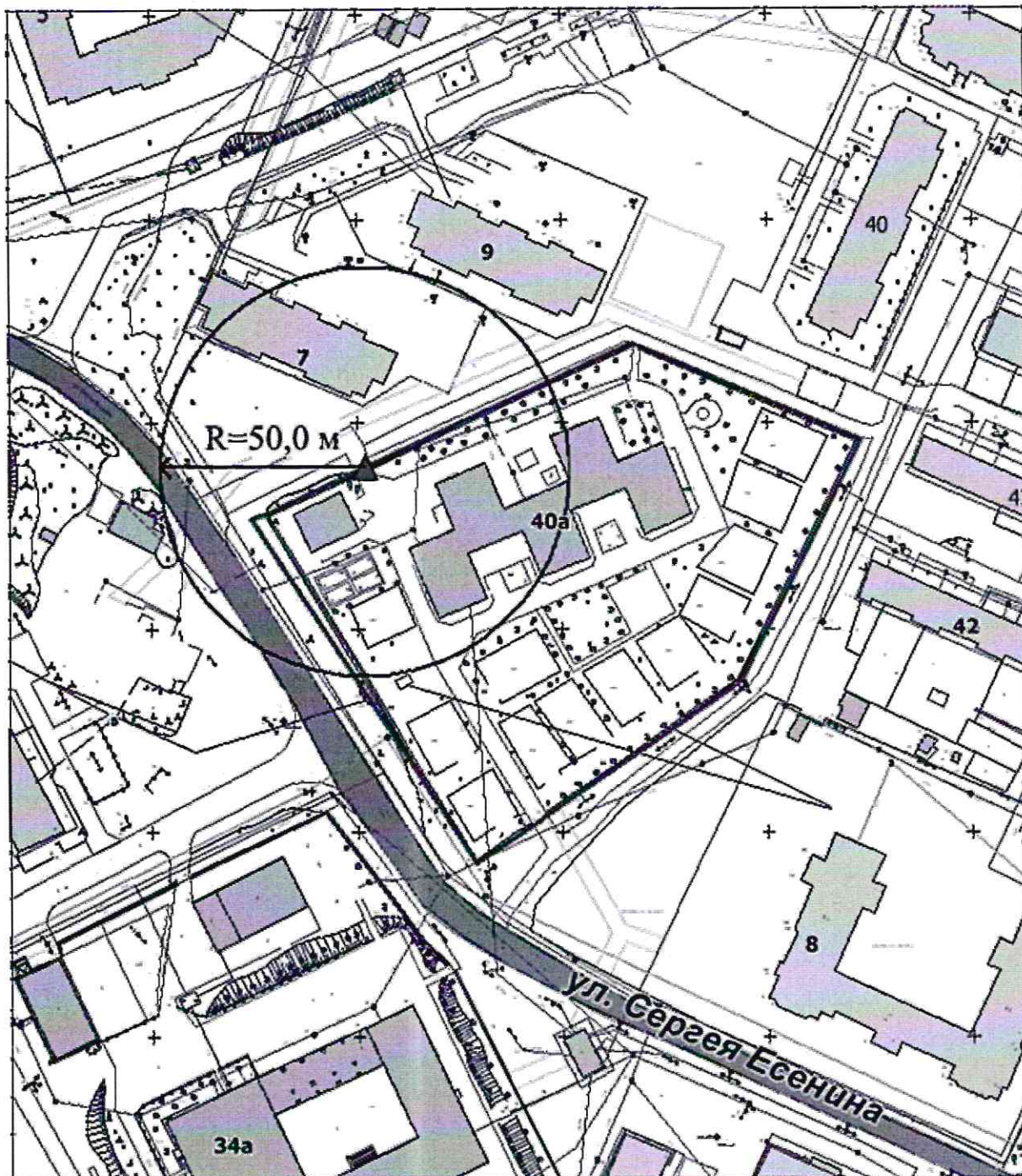


Условные обозначения:

- основной вход на обособленную территорию или объект
- ▲ запасной вход на обособленную территорию или объект
- граница обособленной территории объекта
- R радиус

Схема границ
прилегающей к территории Муниципального дошкольного образовательного
автономного учреждения центр развития ребенка - детский сад "Фантазия"

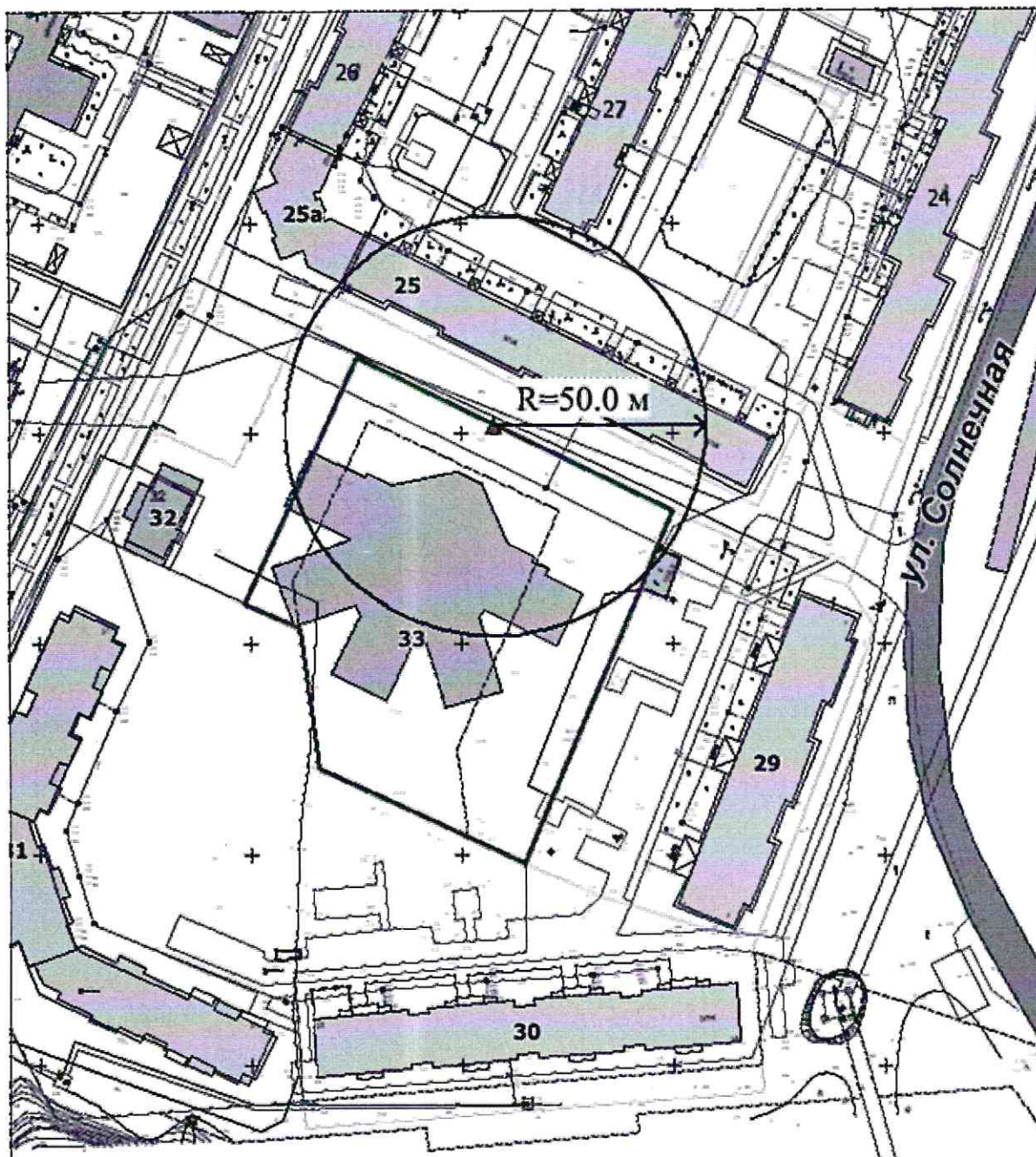
Адрес: Ханты-Мансийский автономный округ-Югра,
г. Пыть-Ях, микрорайон № 3 "Кедровый", 40а
М 1:1500



Условные обозначения:

- ▲ запасной вход на обособленную территорию или объект
- граница обособленной территории объекта
- R радиус

Схема границ
прилегающих к Муниципальному дошкольному образовательному
автономному учреждению
центр развития ребенка - детский сад "Аленький цветочек"
Адрес: Ханты-Мансийский автономный округ - Югра,
г. Пыть-Ях, микрорайон № 5 "Солнечный", дом 33
М 1:1500

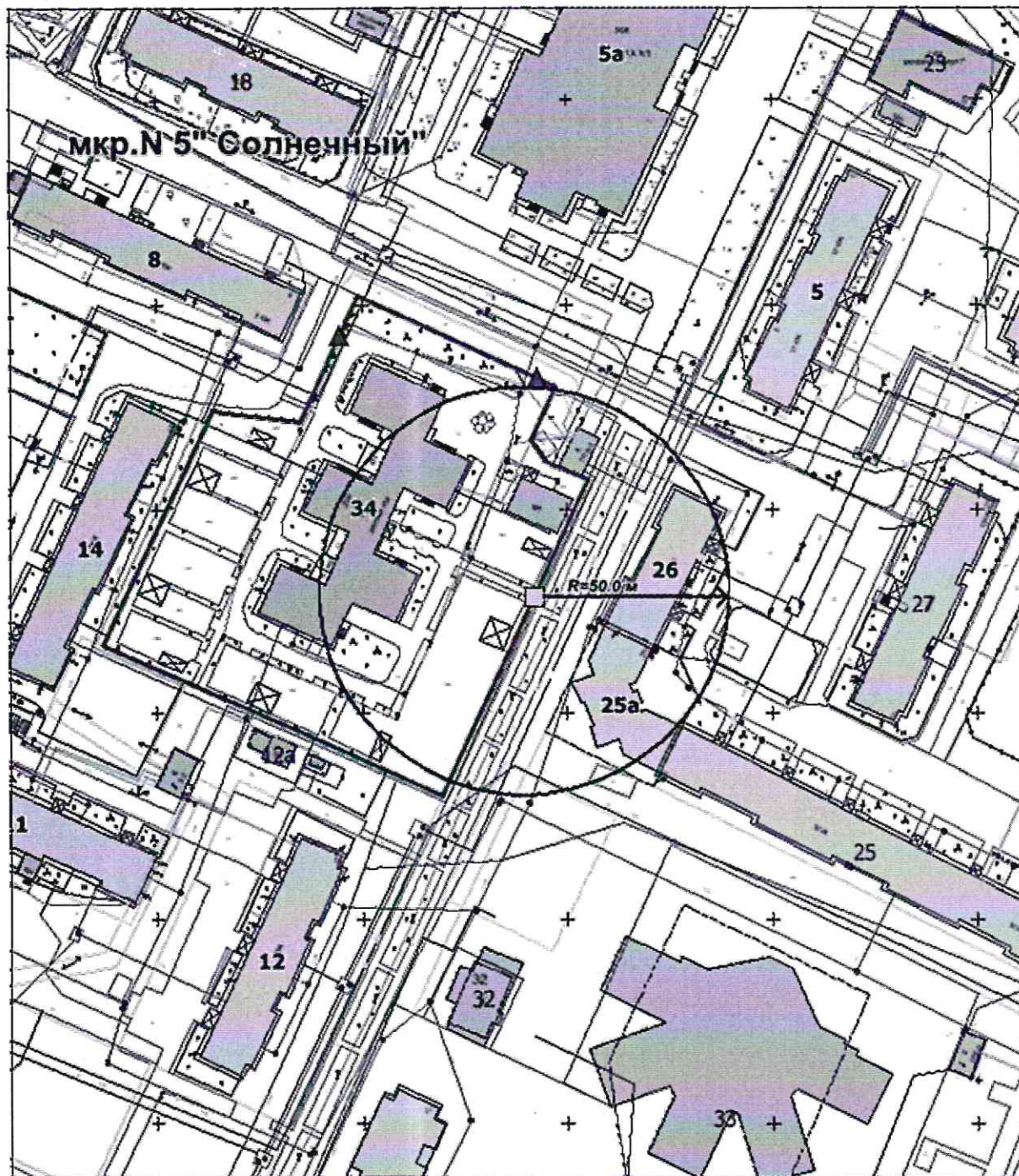


Условные обозначения:

- ▲ вход на обособленную территорию или объект
- граница обособленной территории объекта
- радиус

Схема границ
прилегающей к территории Муниципального дошкольного образовательного
автономного учреждения центр развития ребенка - детский сад "Аленький цветочек"

Адрес: Ханты-Мансийский автономный округ-Югра,
г. Пыть-Ях, микрорайон № 5 "Солнечный", 34
М 1:1500



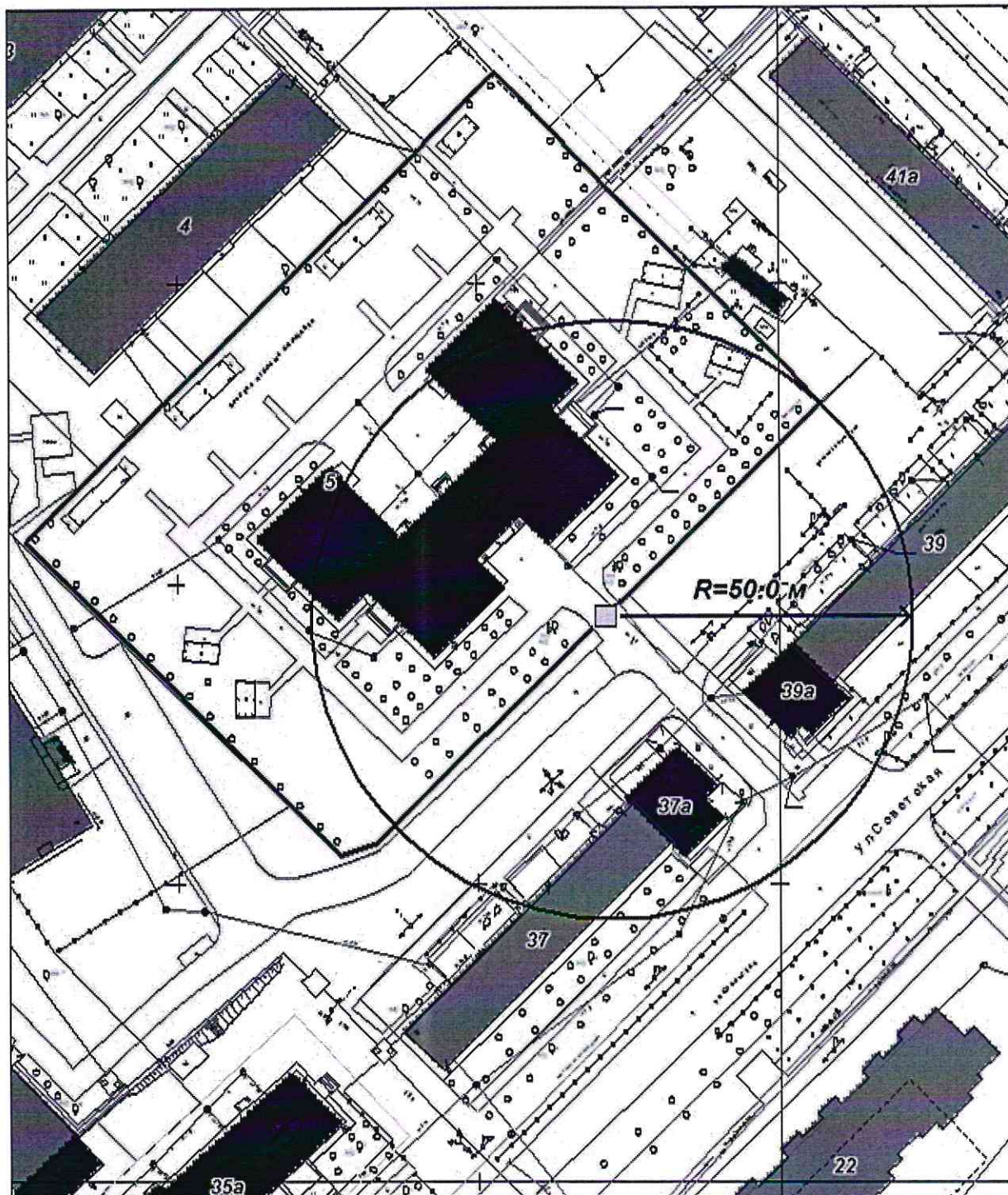
Условные обозначения:

- основной вход на обособленную территорию или объект
- ▲ запасной вход на обособленную территорию или объект
- граница обособленной территории объекта
- R радиус

Схема границ
прилегающей территории к "Муниципальному автономному общеобразовательному
учреждению "Комплекс средняя общеобразовательная школа - детский сад"

Адрес: Ханты-Мансийский автономный округ-Югра,
г. Пыть-Ях, микрорайон № 2а "Лесников", ул. Железнодорожная, дом 5

М 1:1500

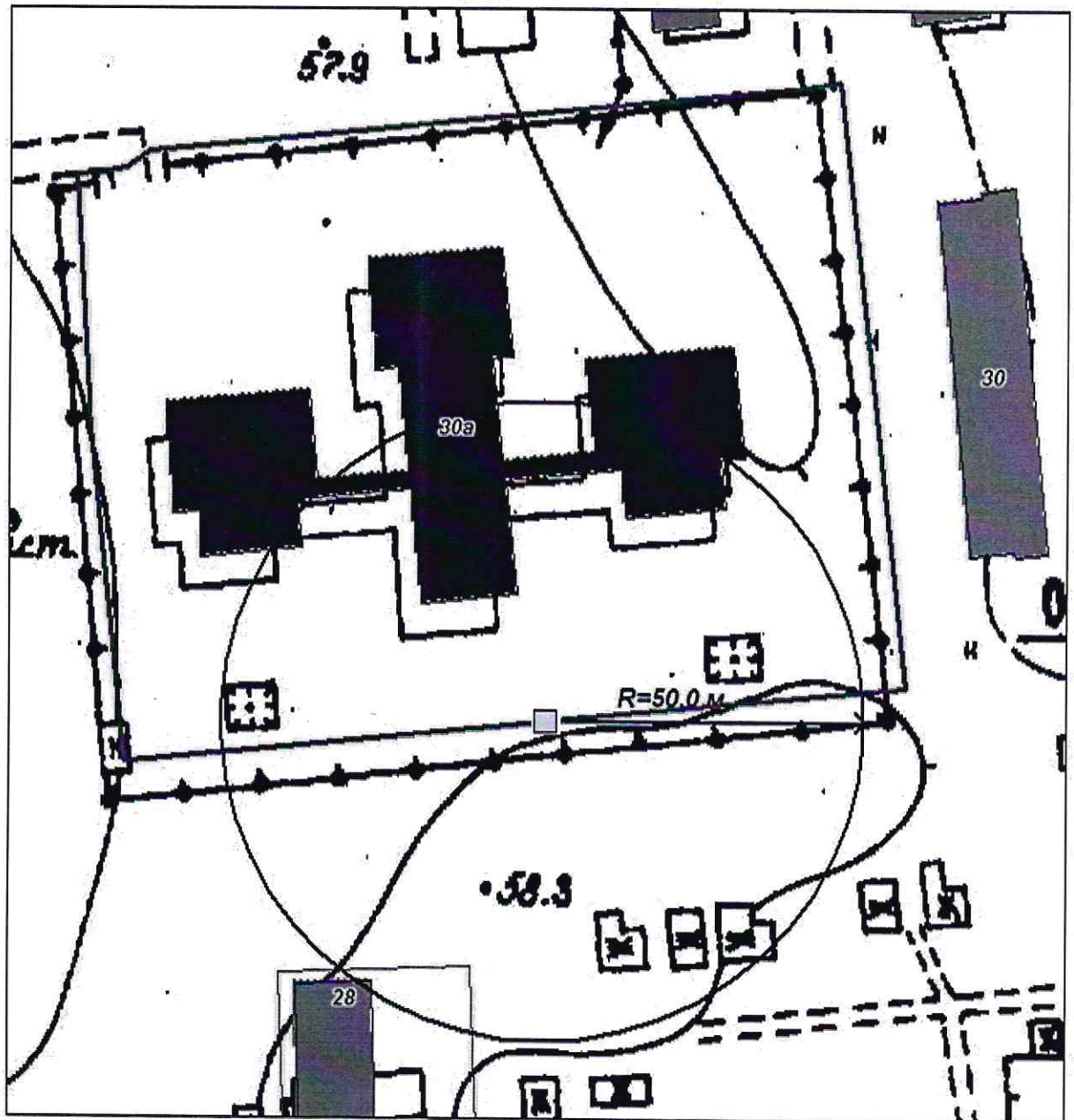


Условные обозначения:

- основной вход на обособленную территорию или объект
- ▲ запасной вход на обособленную территорию или объект
- граница обособленной территории объекта
- R → радиус

Схема границ
прилегающей территории к "Муниципальному автономному общеобразовательному
учреждению "Комплекс средняя общеобразовательная школа - детский сад"

Адрес: Ханты-Мансийский автономный округ - Югра,
г. Пыть-Ях, микрорайон № 7 "Газовиков", дом 30а,
М 1:1000



Условные обозначения:





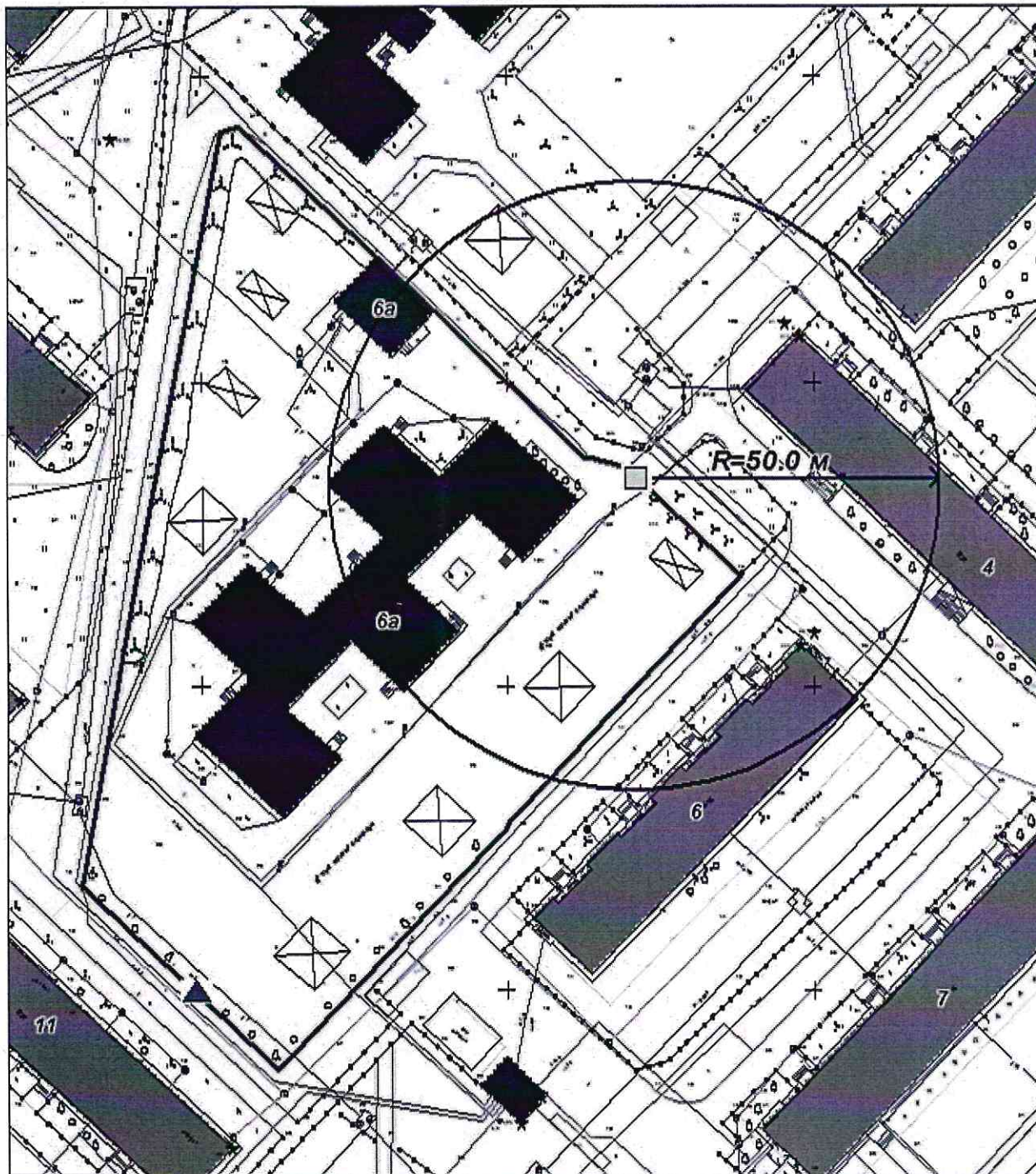
-  основной вход на обособленную территорию или объект
-  запасной вход на обособленную территорию или объект
-  граница обособленной территории объекта
-  радиус

Схема границ
прилегающей территории к Муниципальному дошкольному
образовательному автономному учреждению детский сад "Родничок"
комбинированного вида

Адрес: Ханты-Мансийский автономный округ-Югра,
г. Пыть-Ях, микрорайон № 2 "Нефтяников", дом ба

М 1:1000



Условные обозначения:





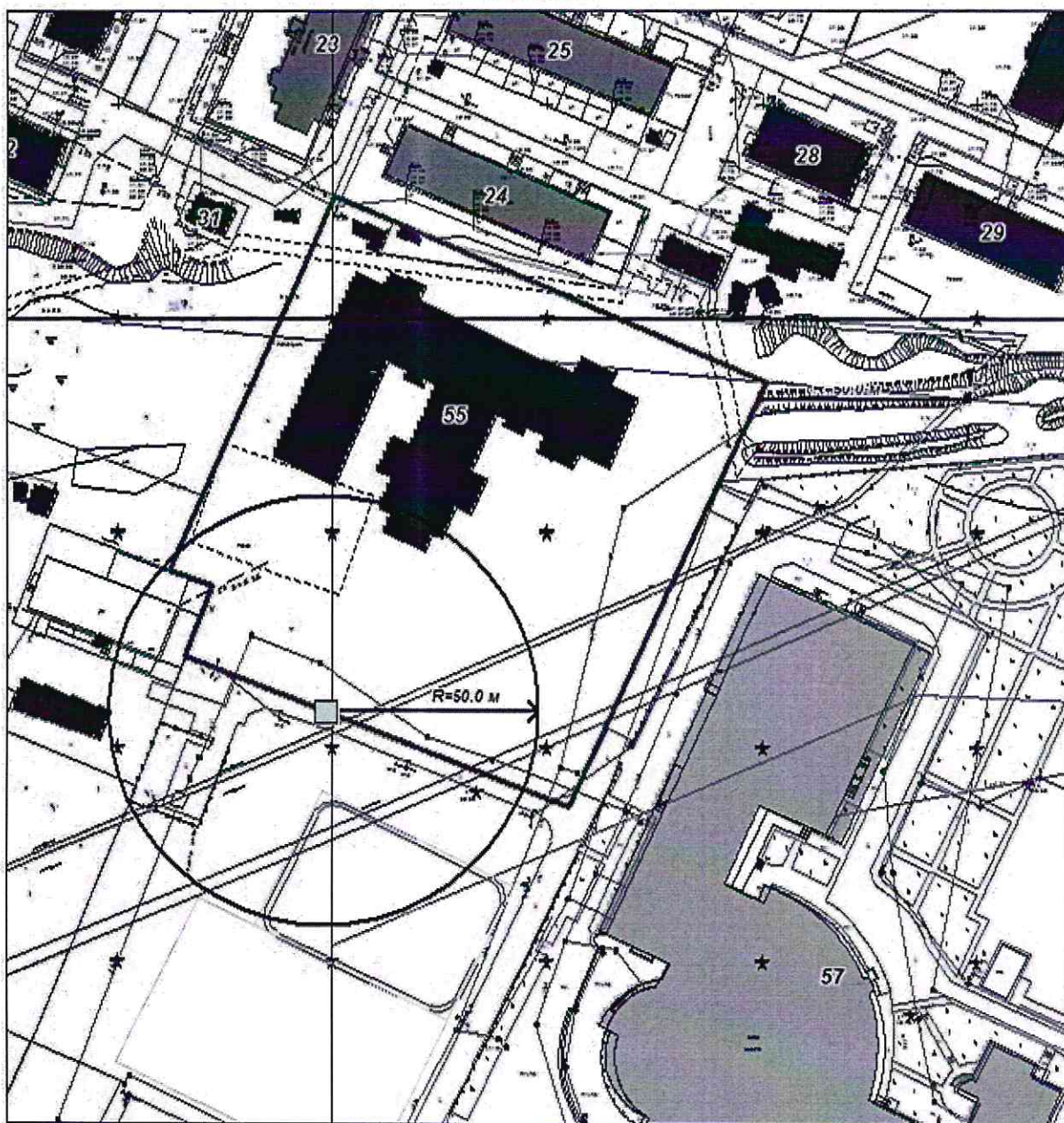
-  основной вход на обособленную территорию или объект
-  запасной вход на обособленную территорию или объект
-  граница обособленной территории объекта
-  радиус

Схема границ
прилегающей территории к Муниципальному дошкольному образовательному
автономному учреждению детский сад общеразвивающего вида "Солнышко"
с приоритетным осуществлением деятельности по художественно-эстетическому развитию детей
Адрес: Ханты-Мансийский автономный округ - Югра,
г. Пыть-Ях, микрорайон № 6 "Пионерный", улица Магистральная, дом 55,
М 1:1000



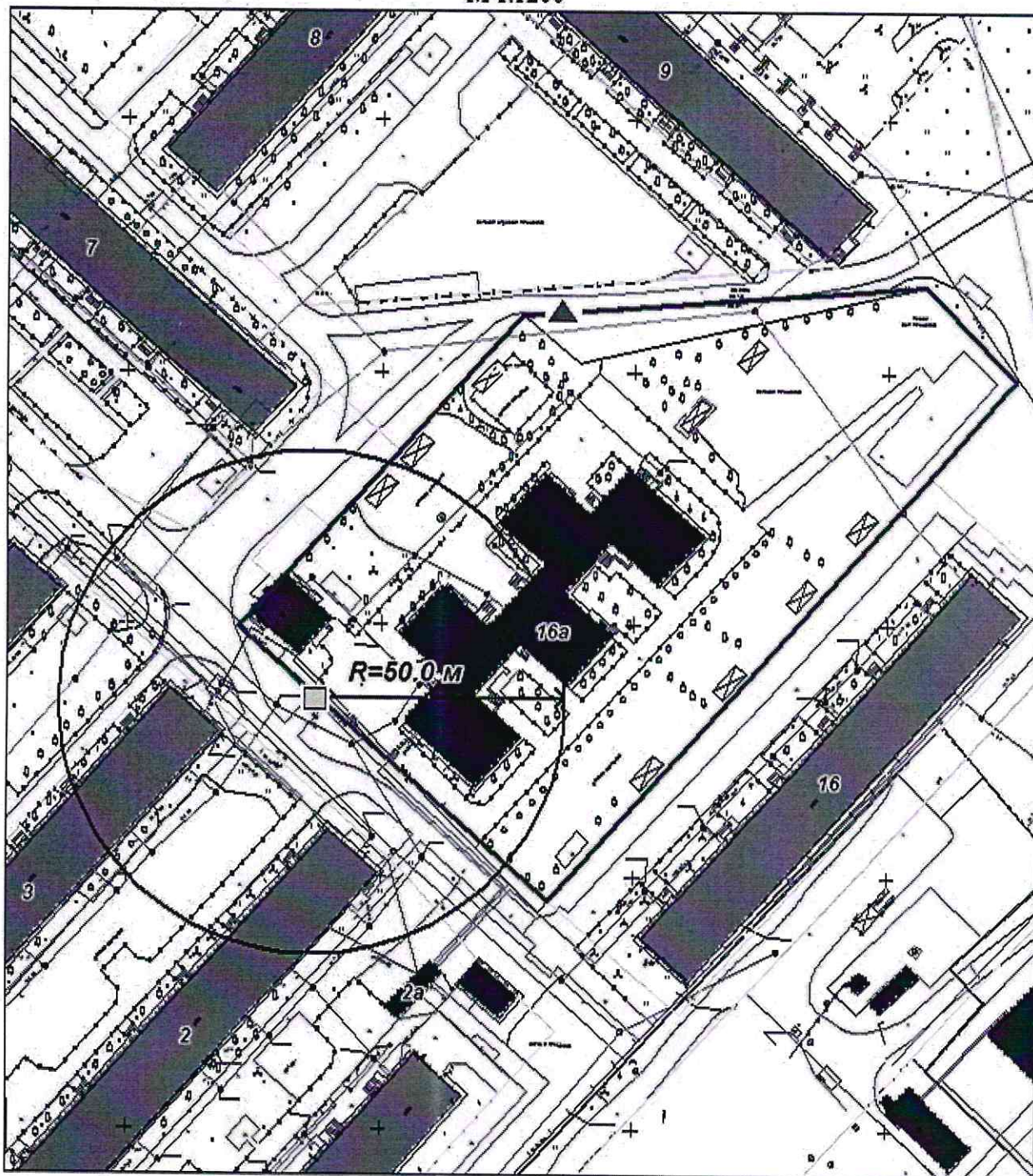
Условные обозначения:

- основной вход на обособленную территорию или объект
- ▲ запасной вход на обособленную территорию или объект
- граница обособленной территории объекта
- R → радиус

Схема границ
прилегающей территории к "Муниципальному автономному общеобразовательному
учреждению "Прогимназия "Созвездие"

Адрес: Ханты-Мансийский автономный округ-Югра,
г. Пыть-Ях, микрорайон № 1 "Центральный", дом 16а

М 1:1200



Условные обозначения:





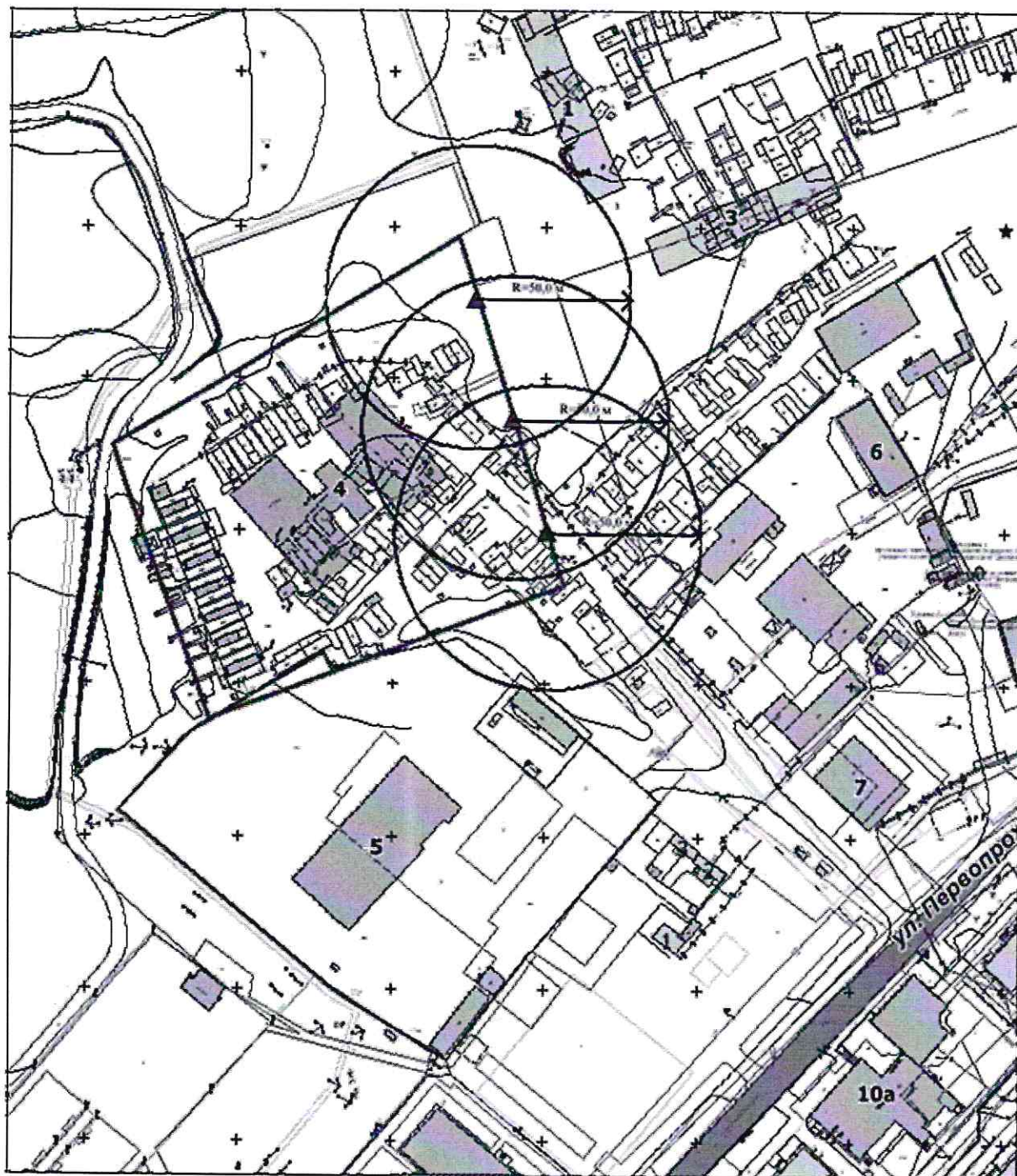
-  основной вход на обособленную территорию или объект
-  запасной вход на обособленную территорию или объект
-  граница обособленной территории объекта
-  радиус

Схема границ
прилегающей территории к Муниципальному автономному
общеобразовательному учреждению
"Прогимназия "Созвездие""

Адрес: Ханты-Мансийский автономный округ-Югра,
г. Пыть-Ях, микрорайон № 1 "Центральный", ул. Первопроходцев, 4
М 1:2000

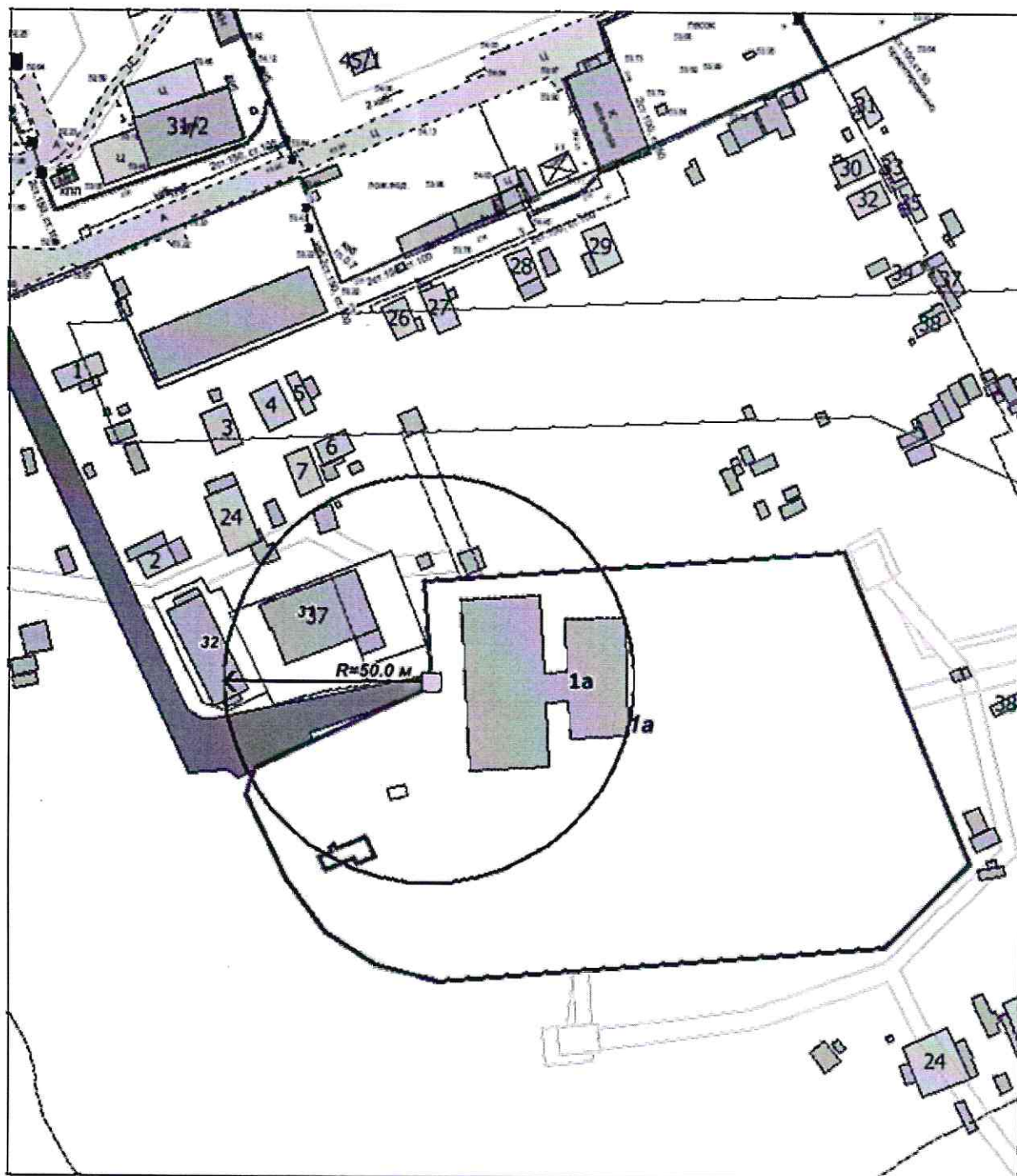


Условные обозначения:

- ▲ запасной вход на обособленную территорию или объект
- граница обособленной территории объекта
- R радиус

Схема границ
прилегающей территории к Муниципальному дошкольному образовательному
автономному учреждению детский сад общеразвивающего вида
«Золотой ключик»

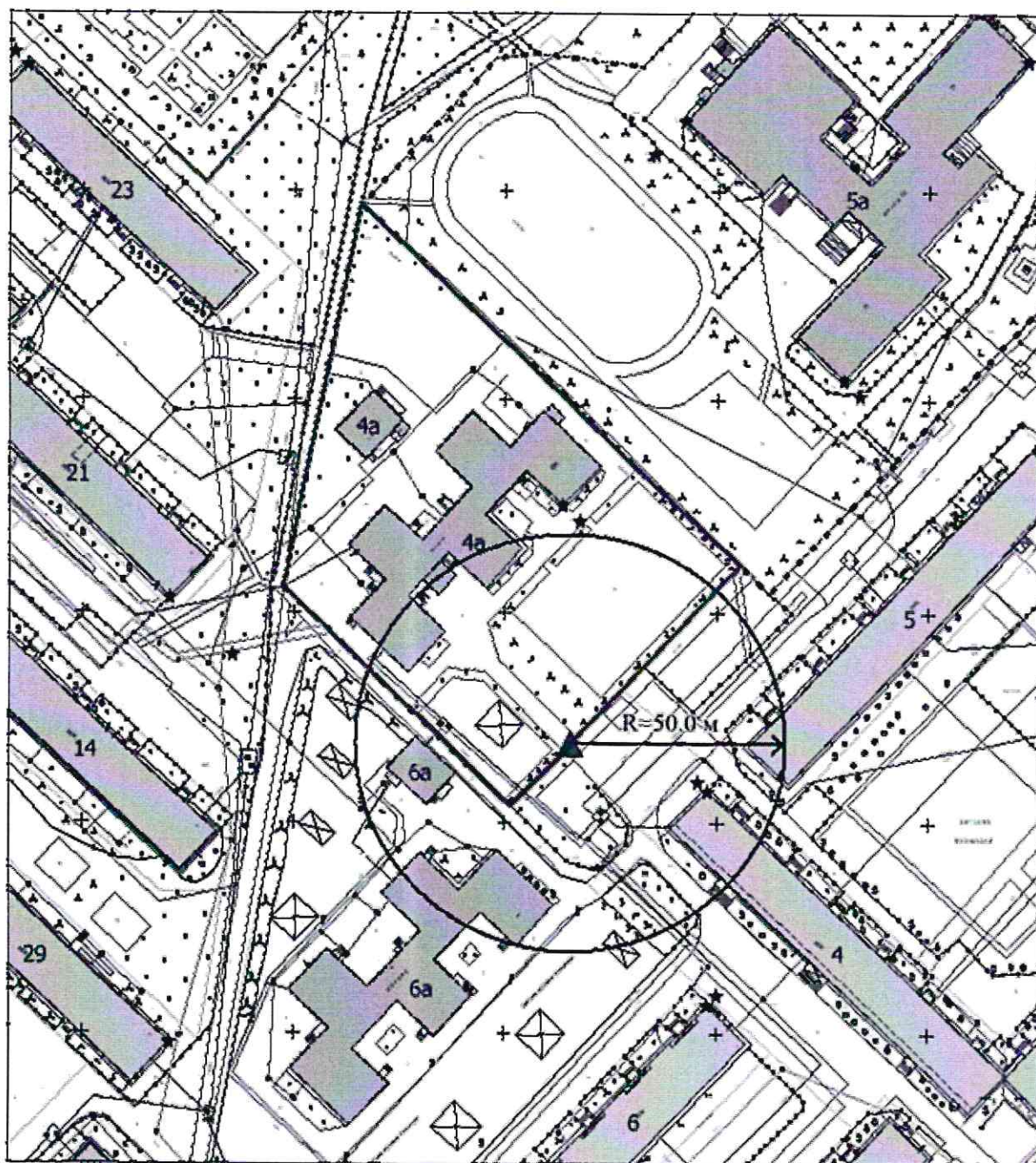
Адрес: Ханты-Мансийский автономный округ-Югра,
г. Пыть-Ях, микрорайон № 8 "Горка", дом 1а
М 1:1500



Условные обозначения:

- основной вход на обособленную территорию или объект
- ▲ запасной вход на обособленную территорию или объект
- граница обособленной территории объекта
- R радиус

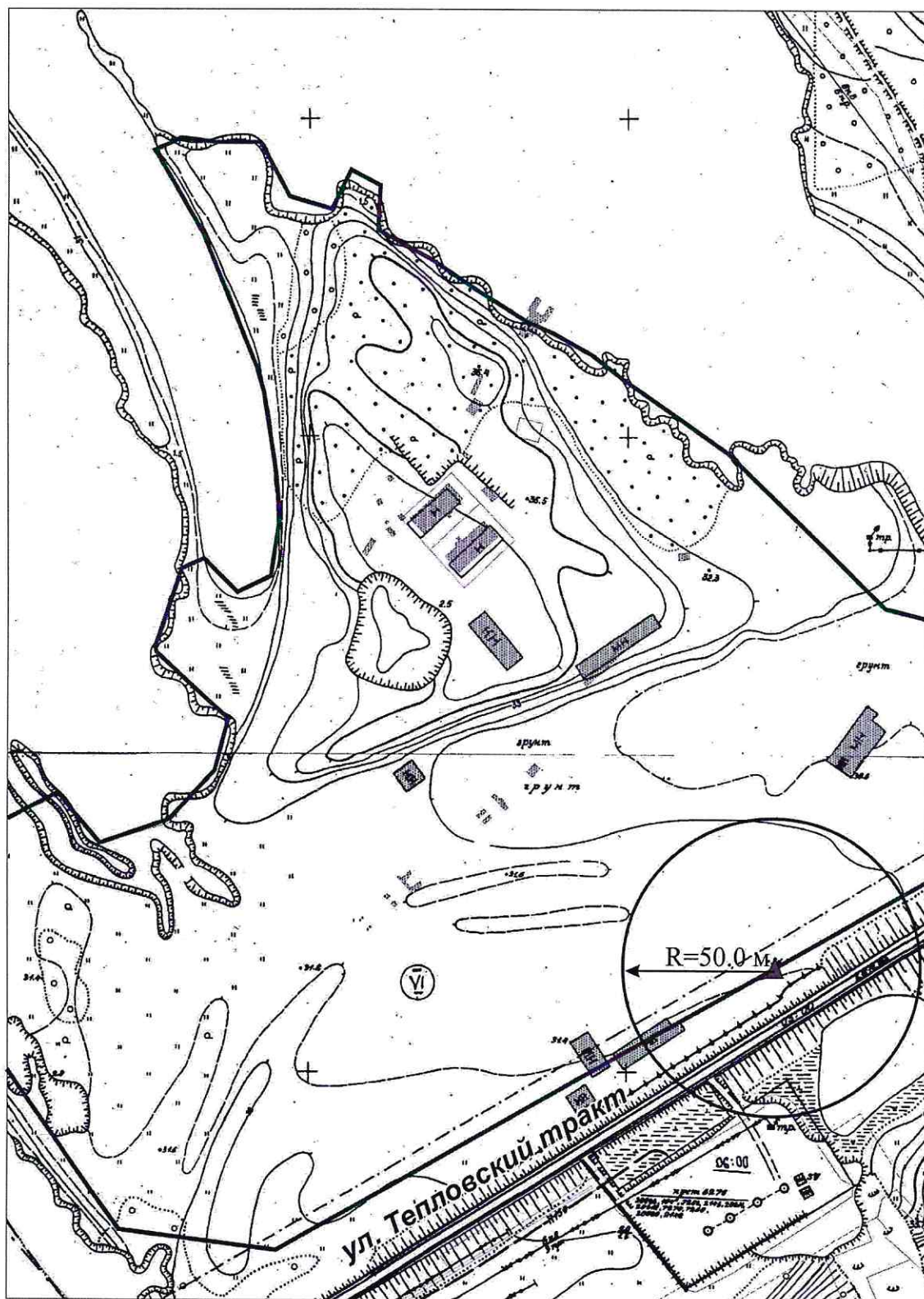
Схема границ
прилегающих к Муниципальному образовательному
автономному учреждению дополнительного образования
для детей "Центр детского творчества"
Адрес: Ханты-Мансийский автономный округ - Югра,
г. Пыть-Ях, микрорайон № 2 "Нефтяников", дом 4а,
М 1:1500



Условные обозначения:

- ▲ вход на обособленную территорию или объект
- граница обособленной территории объекта
- радиус

Схема границ
 прилегающей территории к зонально
 военно-патриотическому центру «Витязь»
 Адрес: Ханты-Мансийский автономный округ - Югра,
 г. Пыть-Ях, ул. Тепловский тракт
 М 1:2000



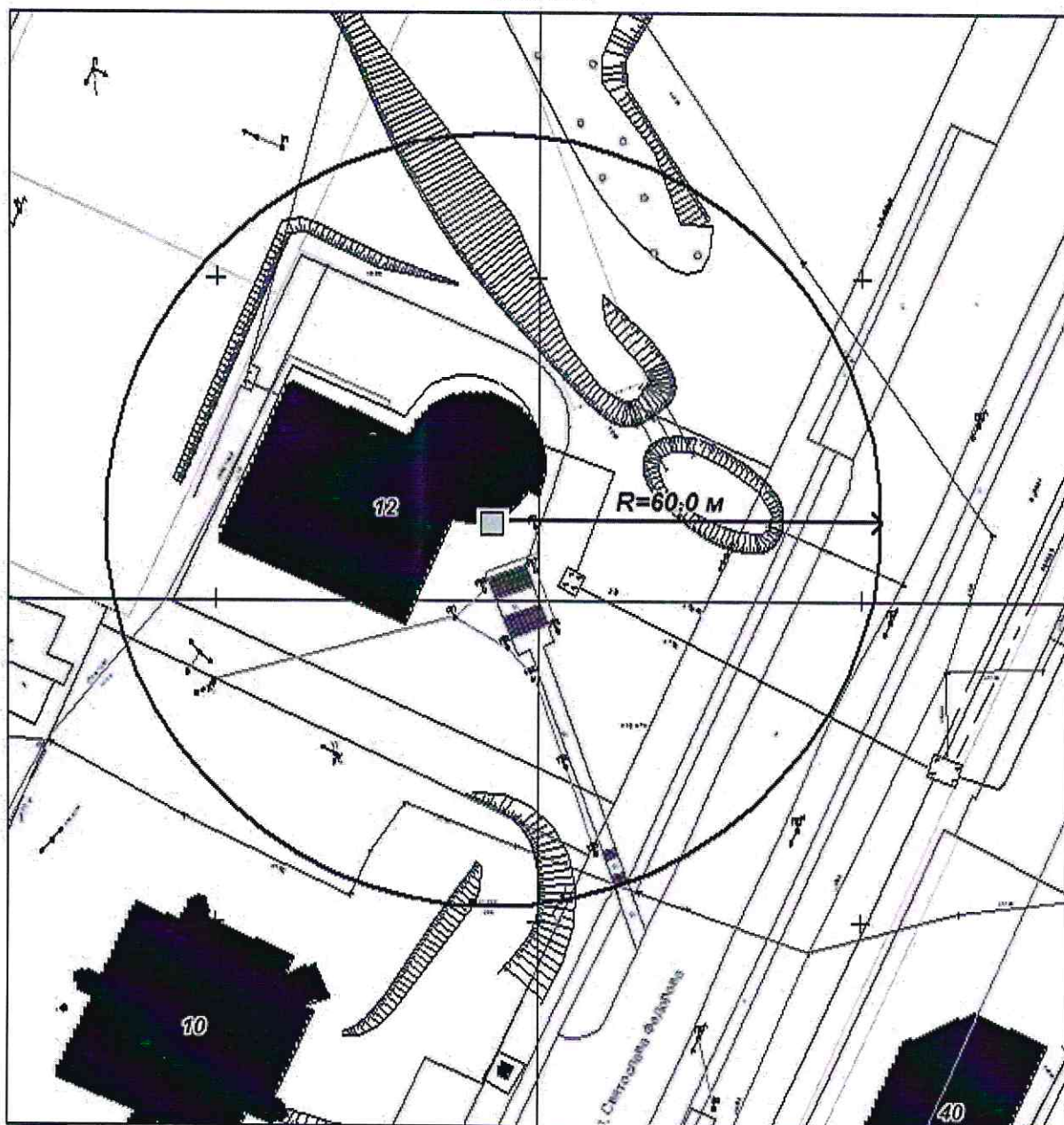
Условные обозначения:

- ▲ вход на обособленную территорию или объект
- граница обособленной территории объекта
- R радиус

Схема границ
прилегающей территории к Муниципальному автономному
учреждению "Аквацентр Дельфин"

Адрес: Ханты-Мансийский автономный округ - Югра,
г. Пыть-Ях, микрорайон № 4 "Молодежный", дом 12,

М 1:1000



Условные обозначения:





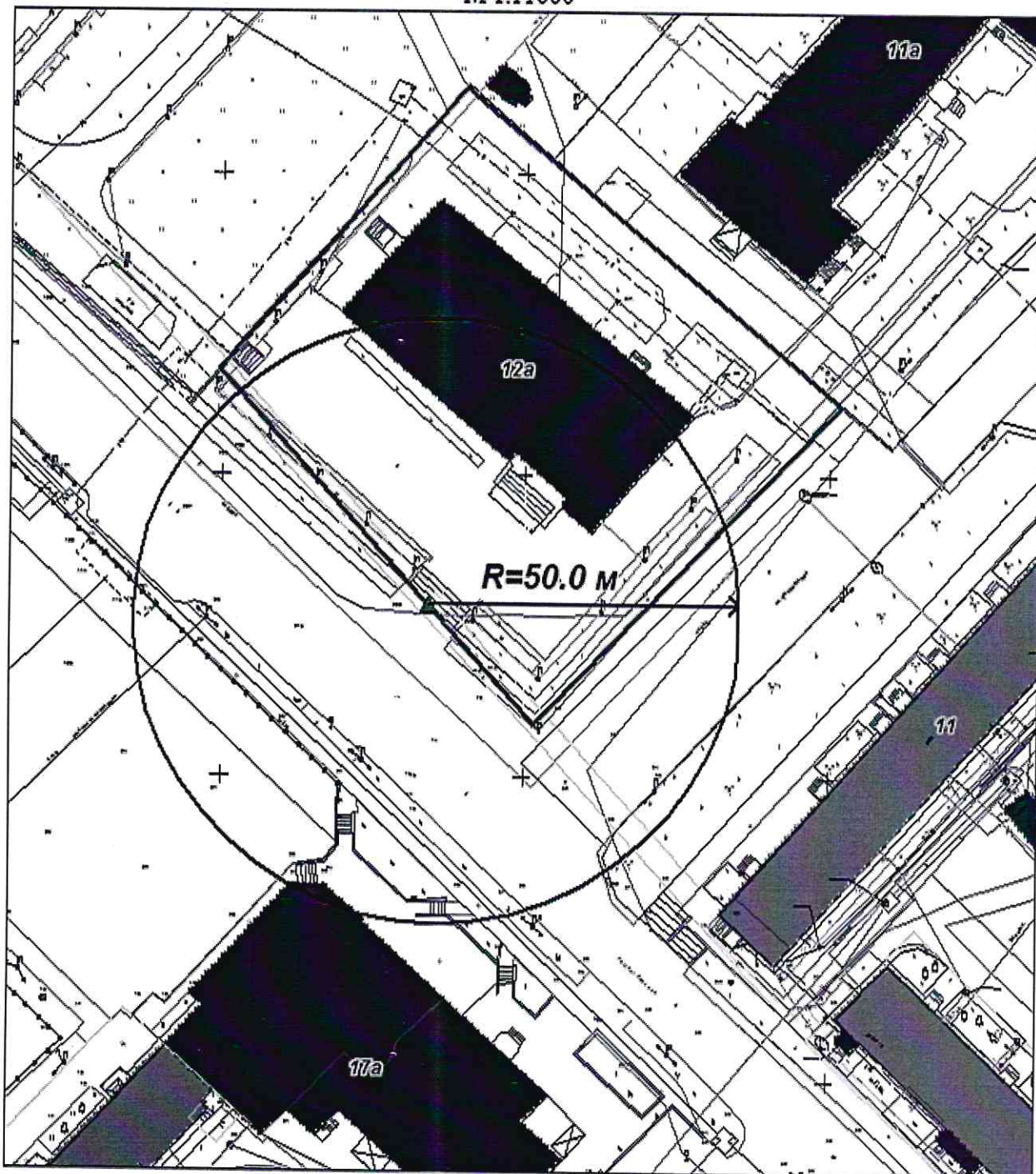
-  основной вход на обособленную территорию или объект
-  запасной вход на обособленную территорию или объект
-  граница обособленной территории объекта
-  радиус

Схема границ
прилегающей территории к Муниципальному бюджетному образовательному
учреждению дополнительного образования детей "Детская школа искусств"

Адрес: Ханты-Мансийский автономный округ-Югра,
г. Пыть-Ях, микрорайон № 1 "Центральный", дом 12а

М 1:11000



Условные обозначения:




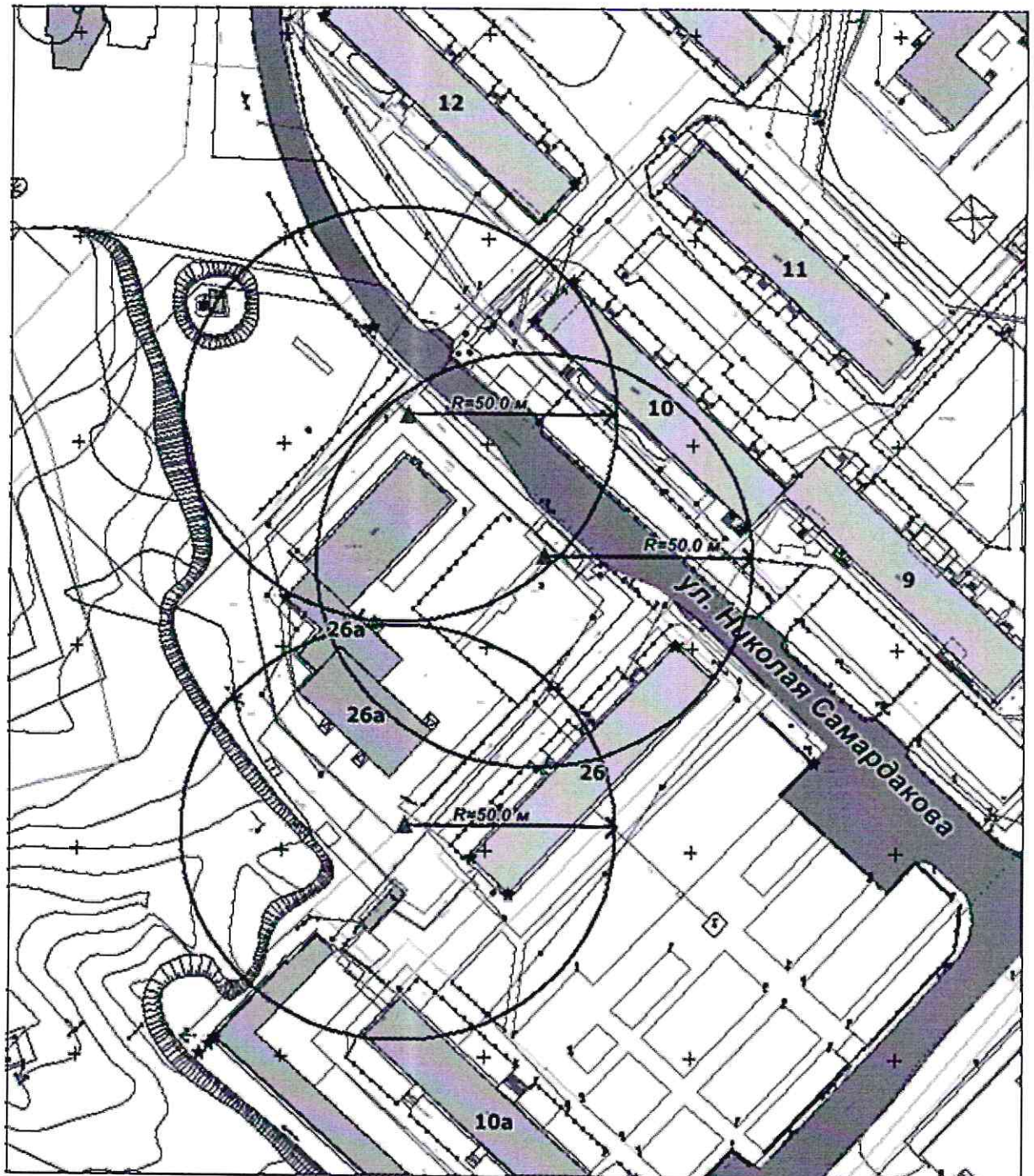
-  вход на обособленную территорию или объект
-  граница обособленной территории объекта
-  радиус

Схема границ
прилегающей территории к Муниципальному автономному учреждению
"Спортивный комплекс" Спортивный зал "Кедр"

Адрес: Ханты-Мансийский автономный округ-Югра,
г. Лыть-Ях, микрорайон № 2 "Нефтяников", дом 26а

М 1:1500

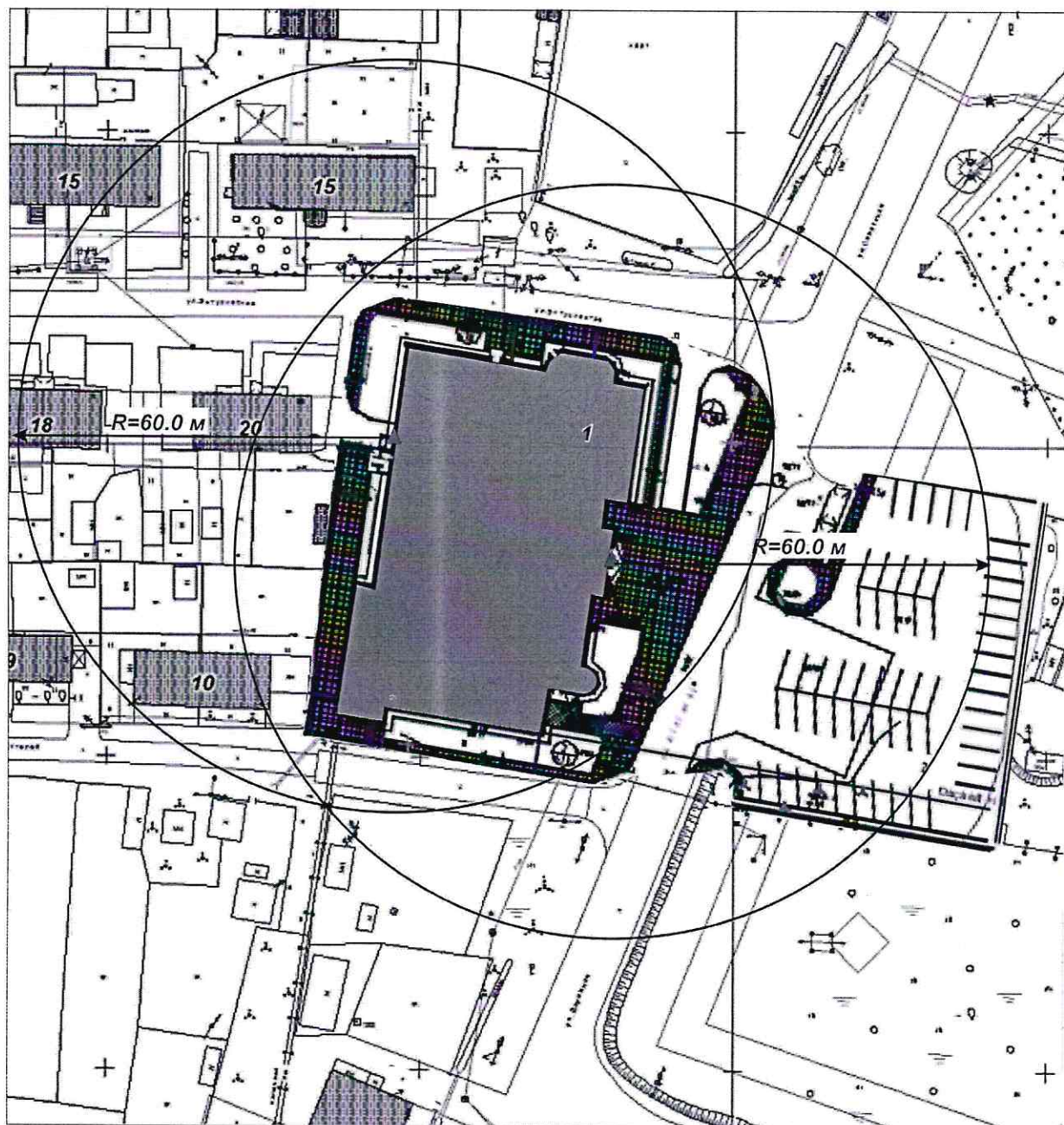


Условные обозначения:

- ▲ вход на обособленную территорию или объект
- граница обособленной территории объекта
- R радиус

Схема границ
Прилегающих территорий к Муниципальному автономному учреждению «Спортивный комплекс» Спортивный зал «Россия»

Адрес: Ханты-Мансийский автономный округ - Югра, г. Пыть-Ях,
микрорайон № 2а «Лесников», ул. Советская, дом 1
М 1:500

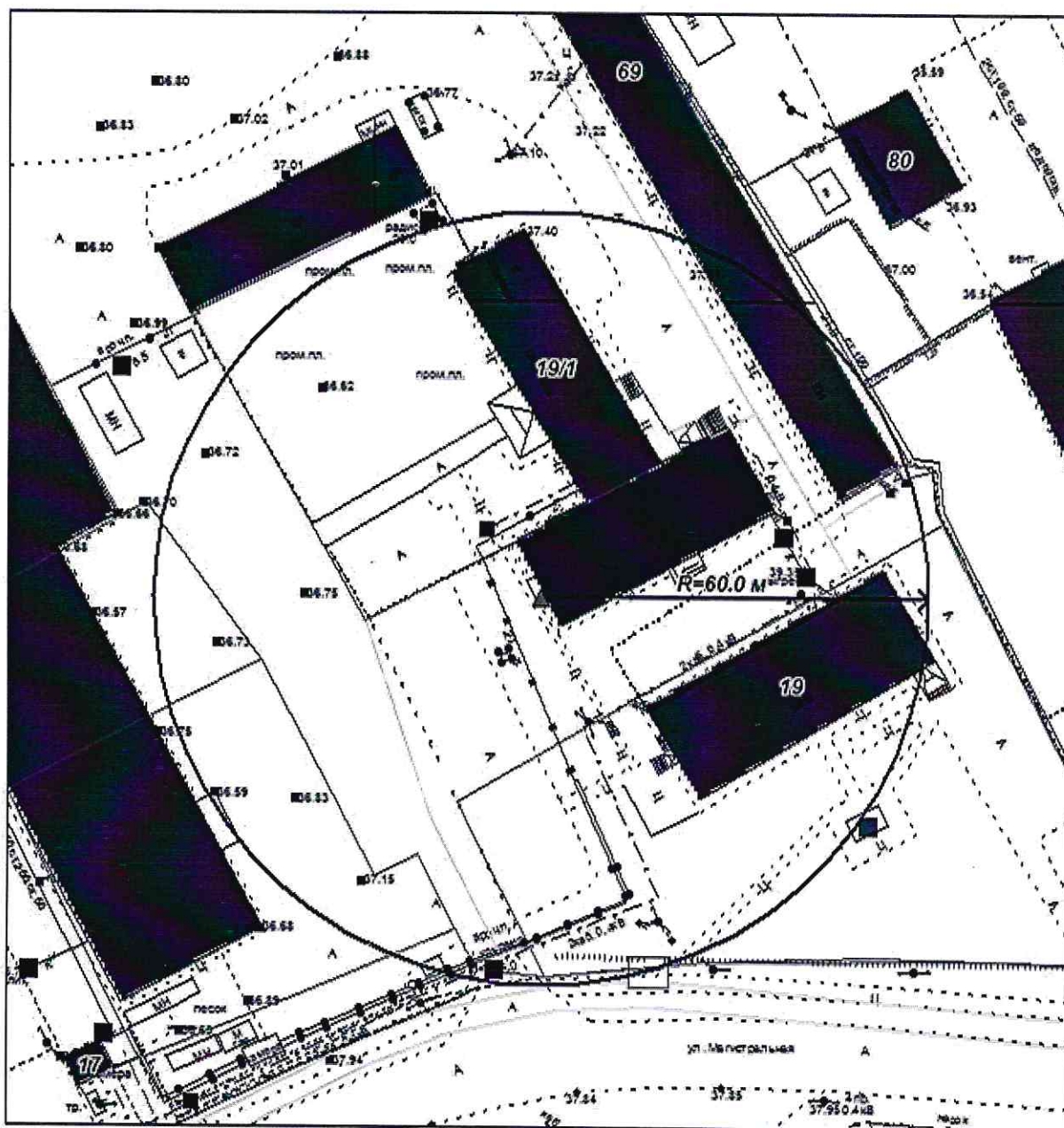


Условные обозначения:

- ▲ Вход на обособленную территорию или объект
- $\frac{R}{\rightarrow}$ граница обособленной территории объекта
радиус

Схема границ
прилегающей территории к Муниципальному бюджетному учреждению
Спортивная школа
Спортивно-оздоровительный комплекс.

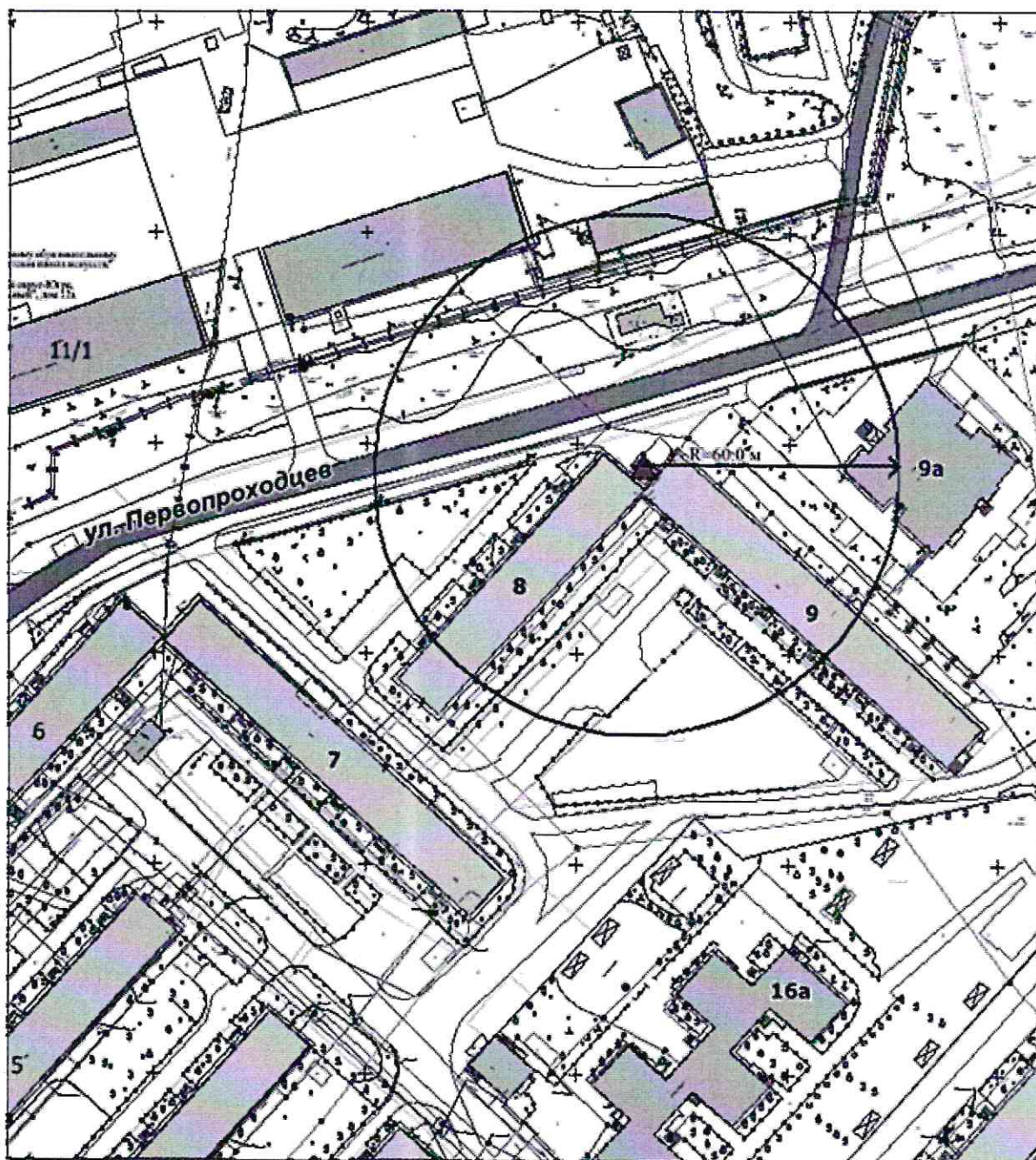
Адрес: Ханты-Мансийский автономный округ - Югра,
г. Пыть-Ях, микрорайон № 10 "Мамонтово", улица Магистральная, дом 19/2,
М 1:1000



Условные обозначения:

- ▲ вход на обособленную территорию или объект
- граница обособленной территории объекта
- $\overset{R}{\curvearrowright}$ радиус

Схема границ
прилегающих к Муниципальному автономному учреждению
"Спортивный комплекс "Шахматно-шашечный клуб"
Адрес: Ханты-Мансийский автономный округ - Югра,
г. Пыть-Ях, микрорайон № 1 "Центральный", дом 9
М 1:1500



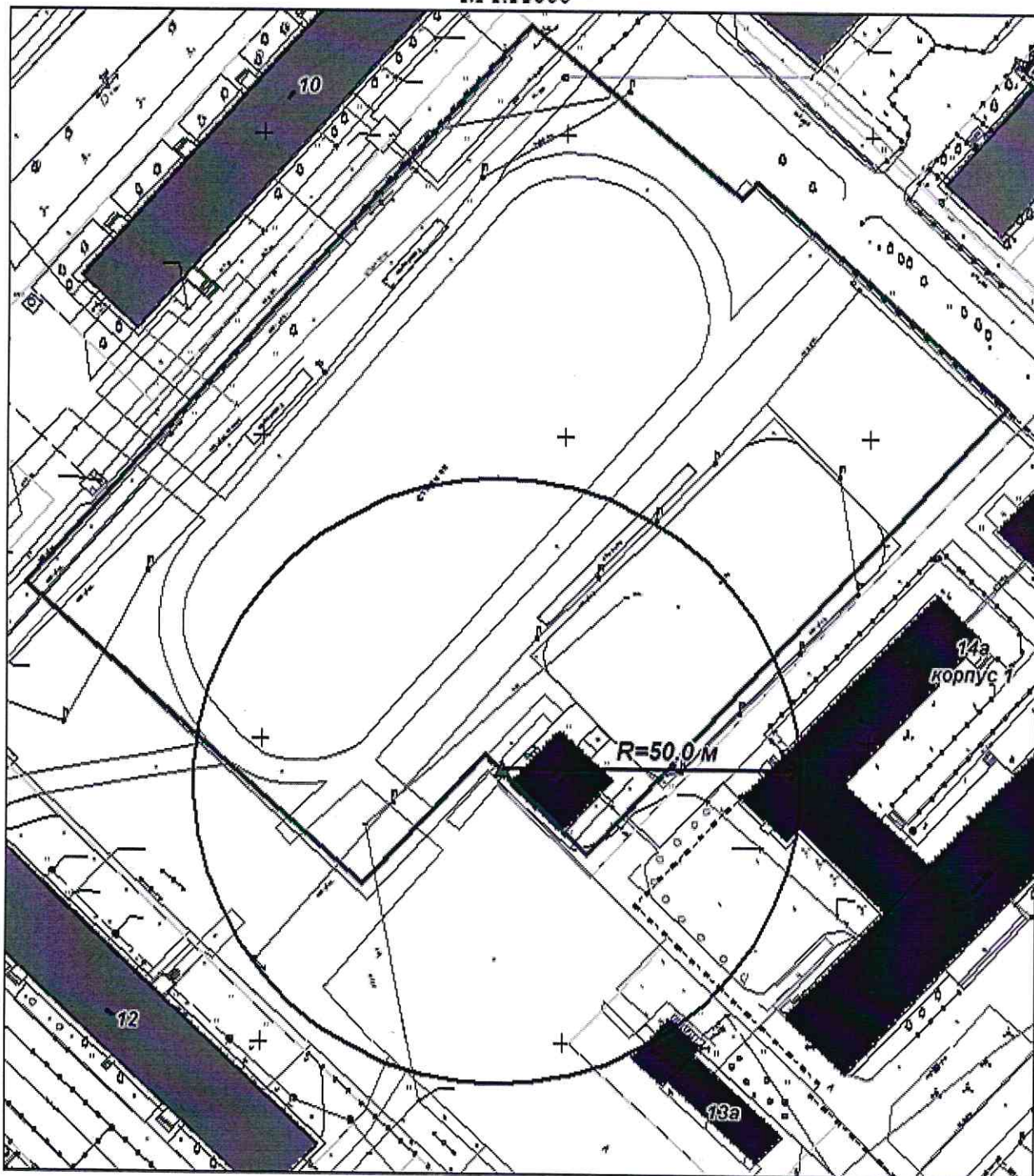
Условные обозначения:

- ▲ вход на обособленную территорию или объект
- граница обособленной территории объекта
- радиус

Схема границ
прилегающей территории к Муниципальному автономному
учреждению "Спортивный комплекс" Хоккейный клуб "Авангард"

Адрес: Ханты-Мансийский автономный округ-Югра,
г. Пыть-Ях, микрорайон № 1 "Центральный"

М 1:11000



Условные обозначения:




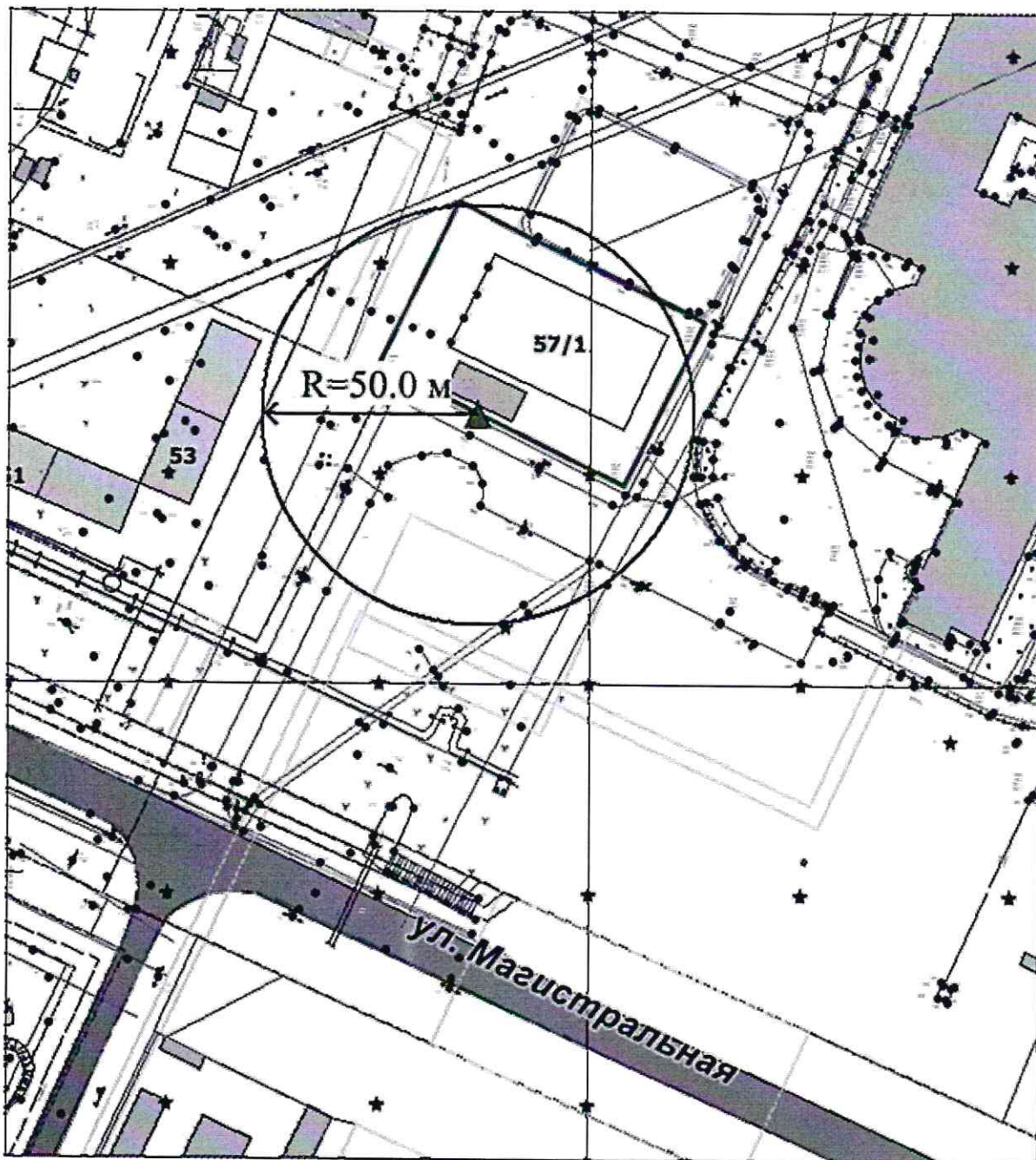
-  вход на обособленную территорию или объект
-  граница обособленной территории объекта
-  радиус

Схема границ
прилегающих к Муниципальному автономному учреждению
"Спортивный комплекс "Хоккейный корт с пунктом проката "Пионерный""
Адрес: Ханты-Мансийский автономный округ - Югра,
г. Пыть-Ях, микрорайон № 6 "Пионерный", ул. Магистральная, 57/1
М 1:1500



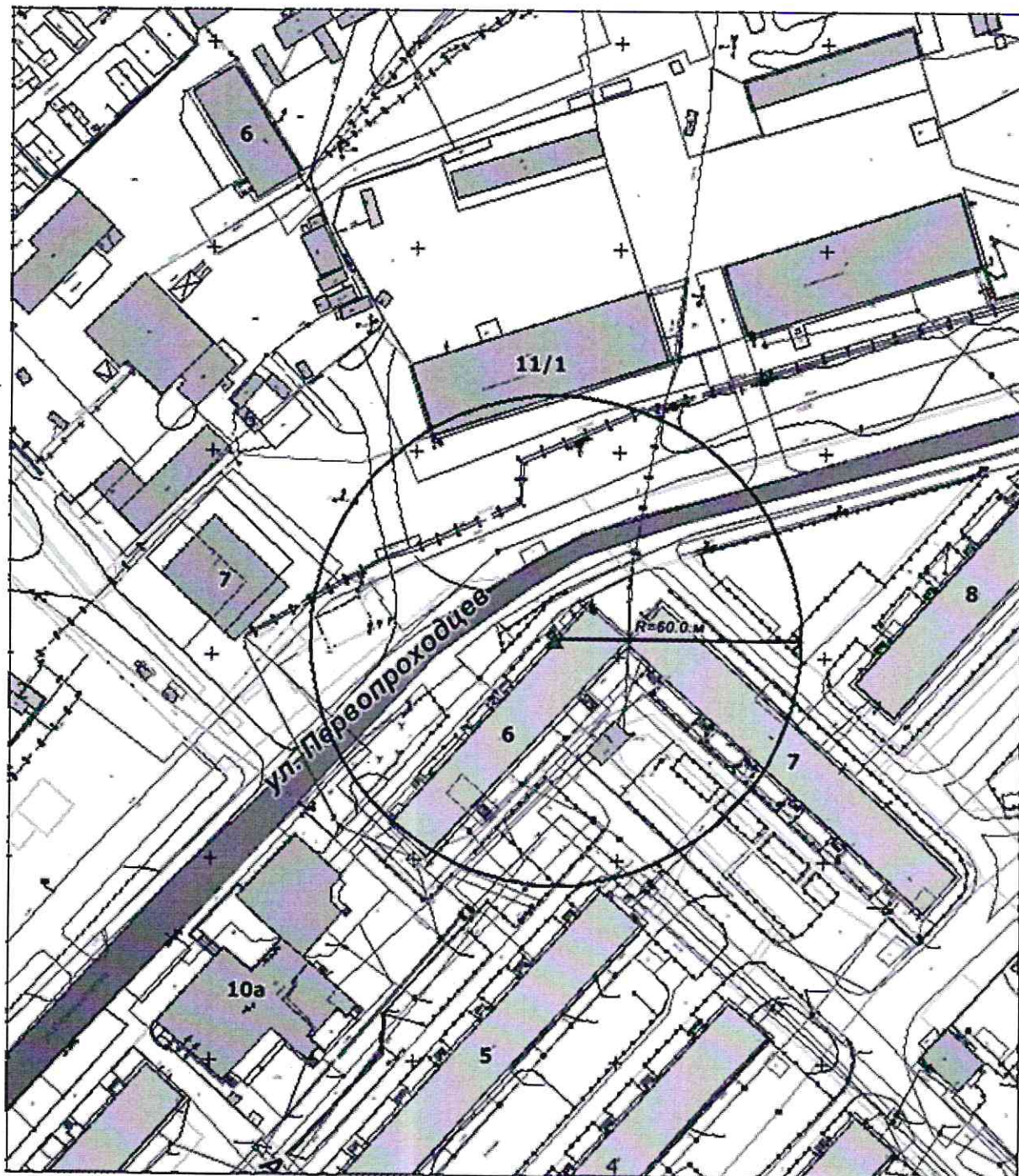
Условные обозначения:

- ▲ вход на обособленную территорию или объект
- граница обособленной территории объекта
- радиус

Схема границ
прилегающей территории к Муниципальному бюджетному учреждению
Спортивная школа олимпийского резерва

Адрес: Ханты-Мансийский автономный округ-Югра,
г. Пыть-Ях, микрорайон № 1 "Центральный", дом 6

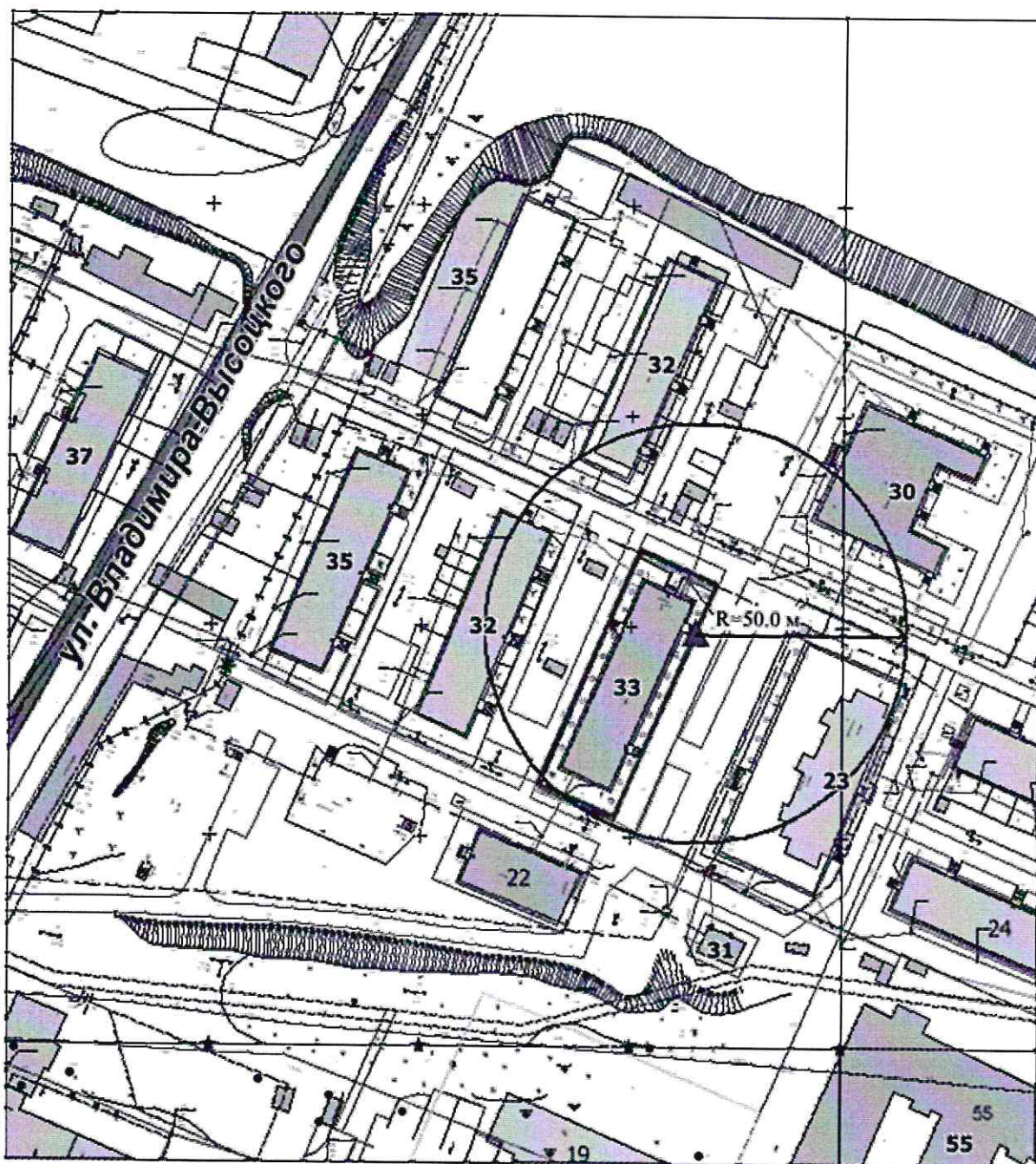
М 1:1500



Условные обозначения:

- ▲ вход на обособленную территорию или объект
- граница обособленной территории объекта
- R радиус

Схема границ
прилегающих к Муниципальному бюджетному учреждению
Спортивная школа олимпийского резерва Зал бокса
Адрес: Ханты-Мансийский автономный округ - Югра,
г. Пыть-Ях, микрорайон № 6 "Пионерный", дом 33
М 1:1500



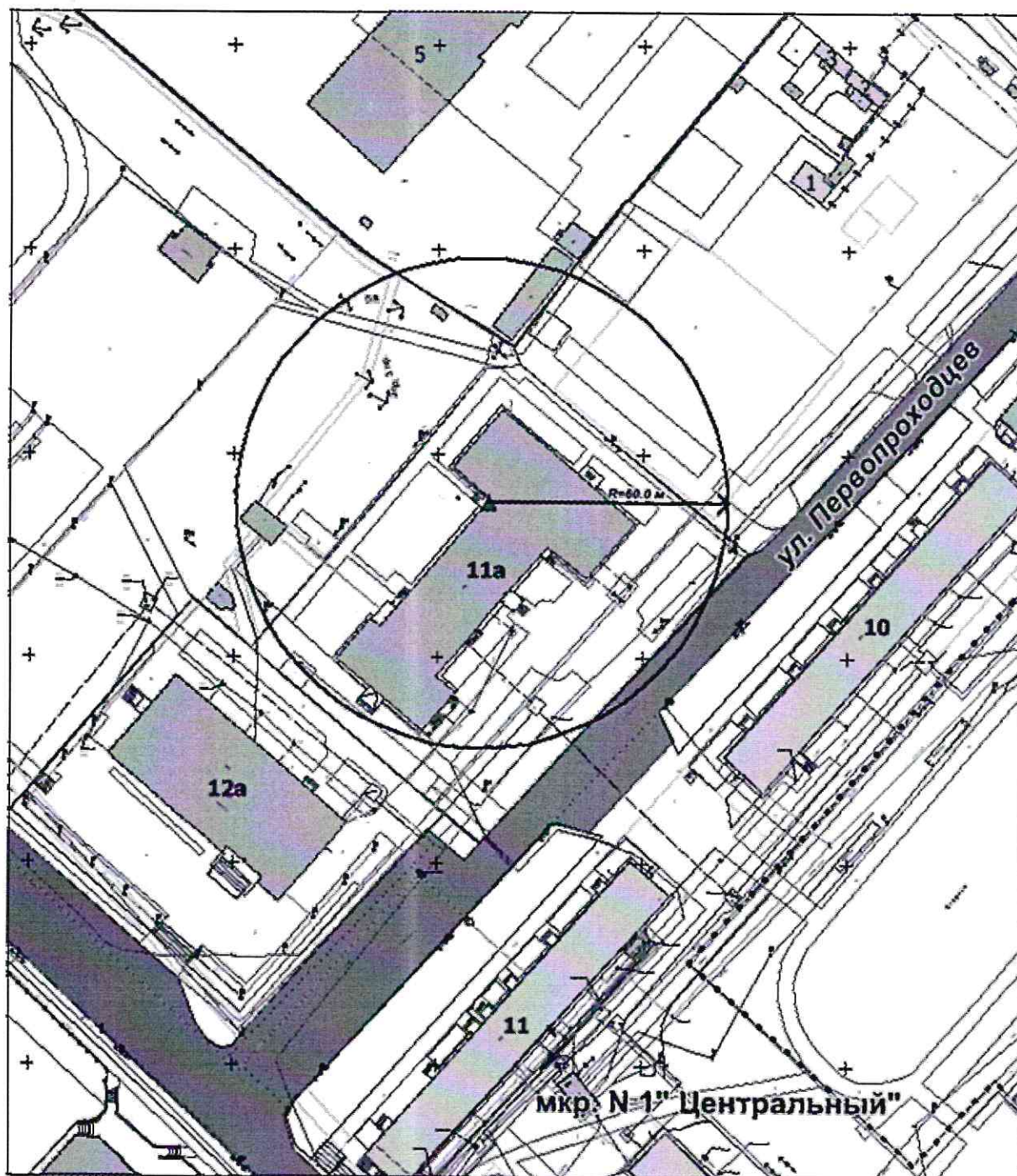
Условные обозначения:

- ▲ вход на обособленную территорию или объект
- граница обособленной территории объекта
- радиус

Схема границ
прилегающей территории к Муниципальному бюджетному учреждению
Спортивная школа олимпийского резерва Зал вольной борьбы

Адрес: Ханты-Мансийский автономный округ-Югра,
г. Пыть-Ях, микрорайон № 1 "Центральный", 11а

М 1:1500



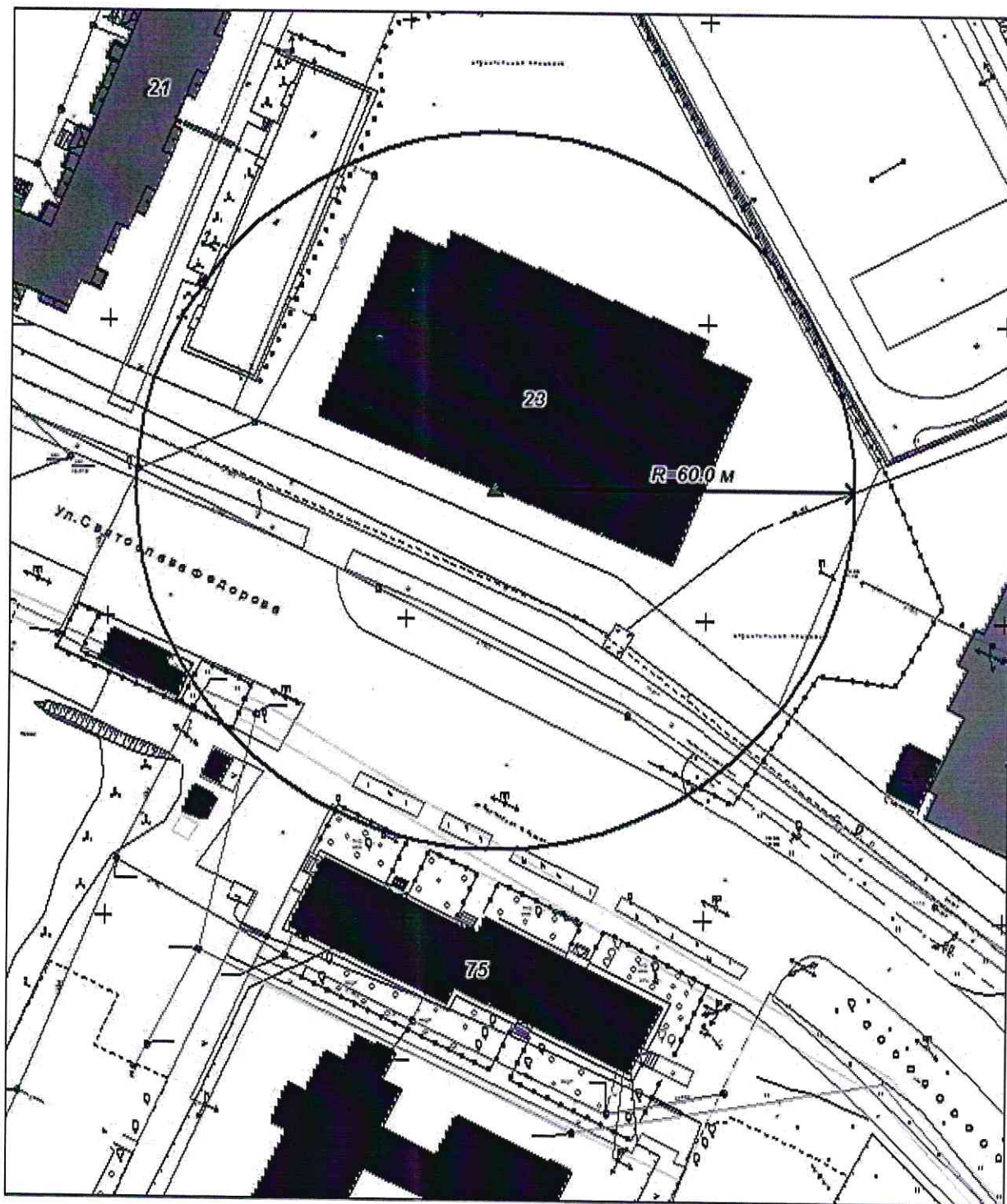
Условные обозначения:

- ▲ вход на обособленную территорию или объект
- граница обособленной территории объекта
- R радиус

Схема границ
прилегающей территории к Муниципальному бюджетному учреждению
Спортивная школа
Физкультурно-спортивный комплекс "Атлант" с универсальным игровым залом.

Адрес: Ханты-Мансийский автономный округ-Югра,
г. Пыть-Ях, микрорайон № 3 "Кедровый", ул. Святослава Федорова, дом 23

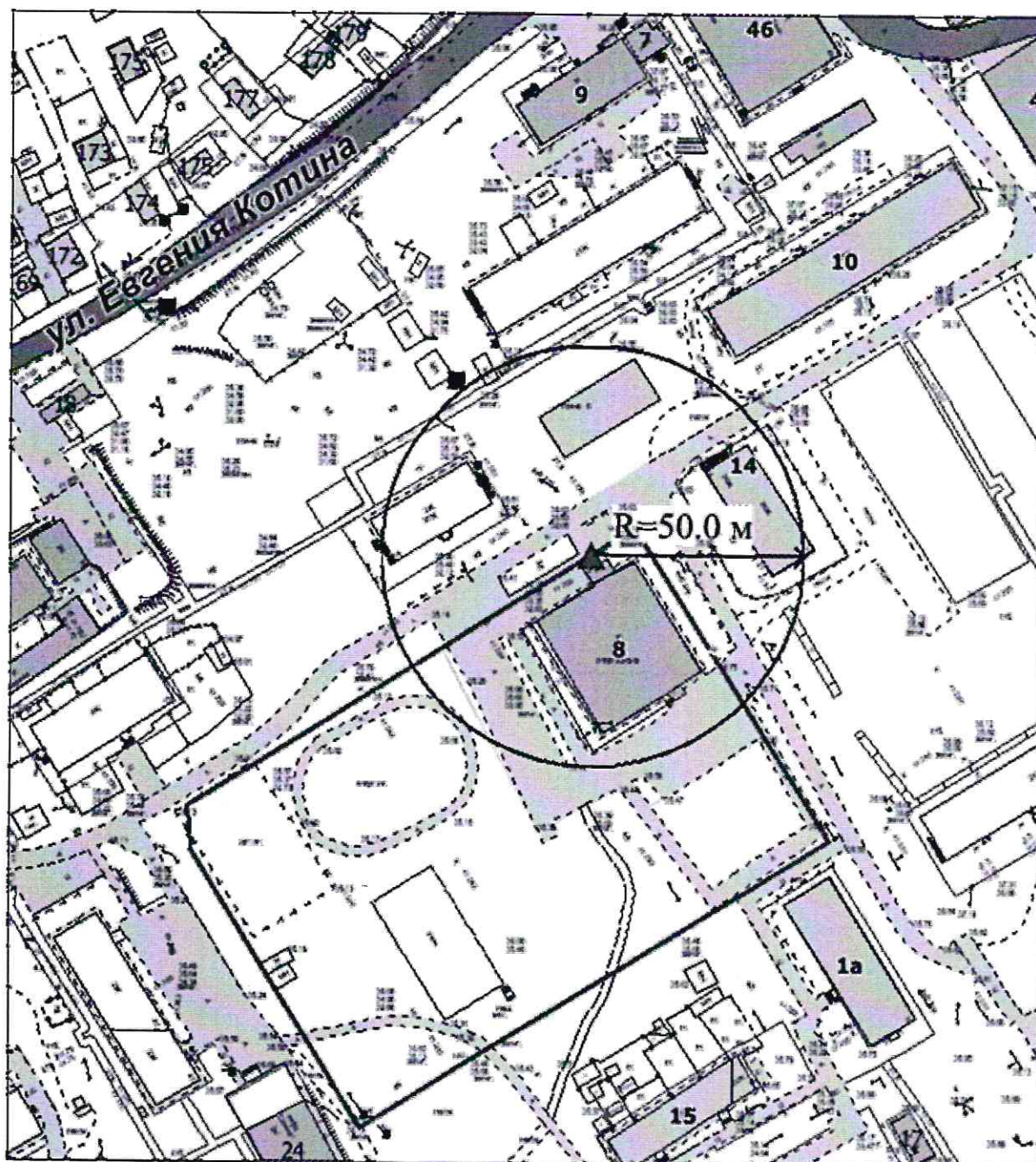
М 1:1000



Условные обозначения:

- ▲ вход на обособленную территорию или объект
- граница обособленной территории объекта
- R → радиус

Схема границ
прилегающих к Муниципальному бюджетному учреждению
Спортивная школа Спортивно-оздоровительный комплекс
Адрес: Ханты-Мансийский автономный округ - Югра,
г. Пыть-Ях, микрорайон № 10 "Мамонтово", дом 8
М 1:1500

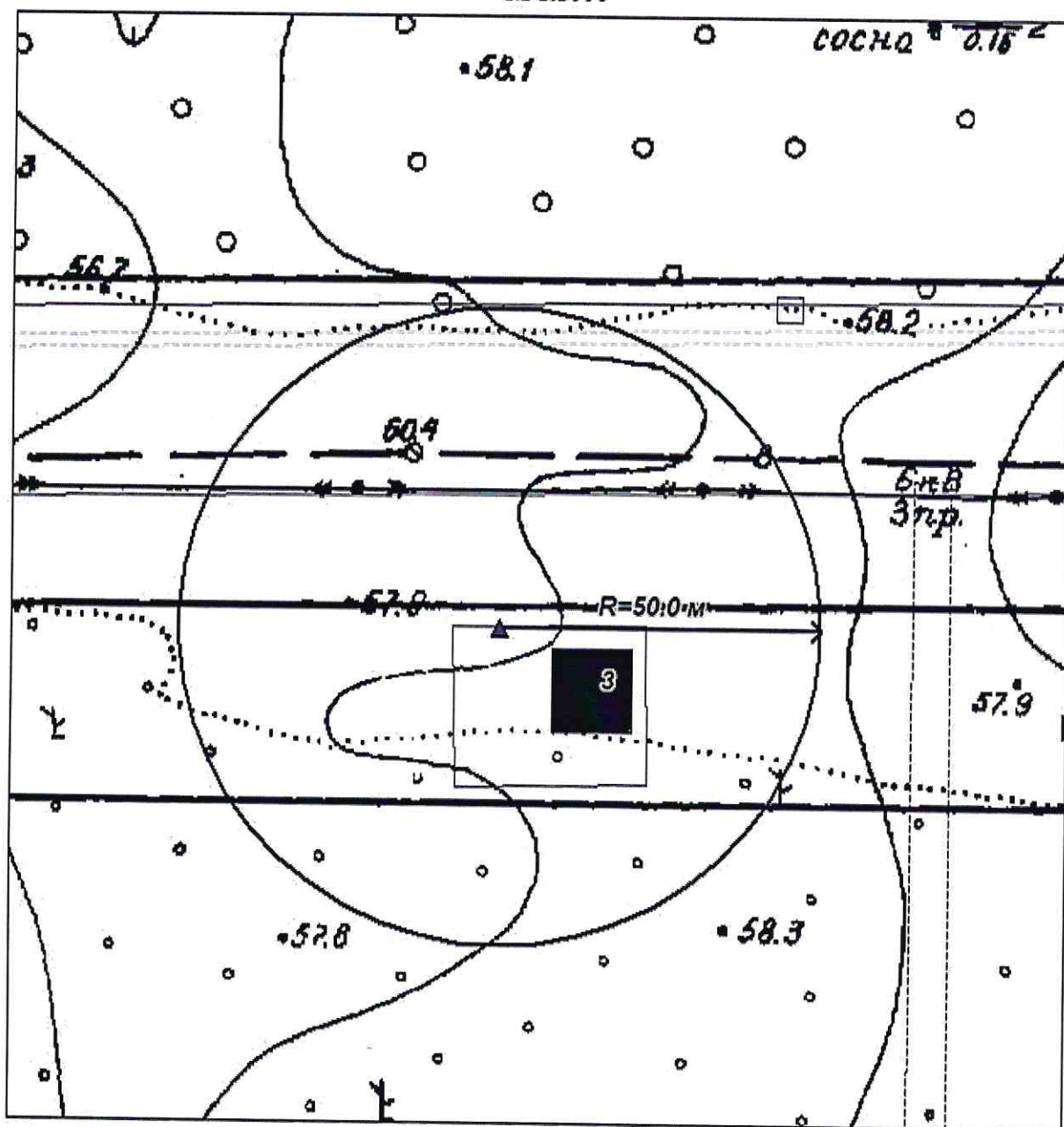


Условные обозначения:

- ▲ вход на обособленную территорию или объект
- граница обособленной территории объекта
- радиус

Схема границ
прилегающей территории к Муниципальному бюджетному учреждению
Спортивная школа
Модульная лыжная база.

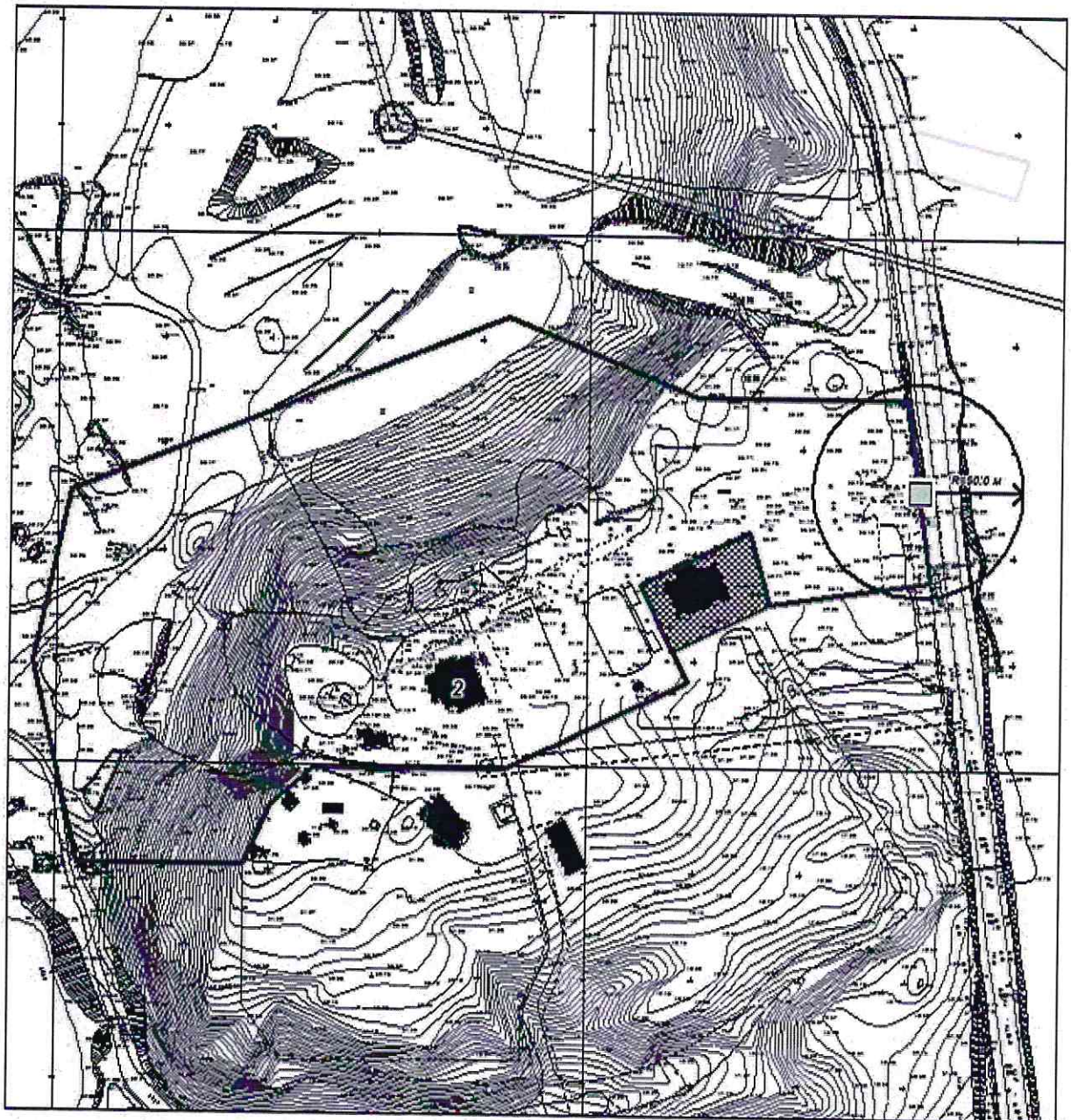
Адрес: Ханты-Мансийский автономный округ - Югра,
г. Пыть-Ях, микрорайон № 8 "Горка", улица Православная, дом 3,
М 1:1000



Условные обозначения:

- ▲ вход на обособленную территорию или объект
- граница обособленной территории объекта
- \xrightarrow{R} радиус

Схема границ
прилегающих территорий к Муниципальному автономному учреждению
Горнолыжная база "Северное сияние"
Адрес: Ханты-Мансийский автономный округ - Югра,
г. Пыть-Ях, улица Солнечная, дом 2,
М 1:3000



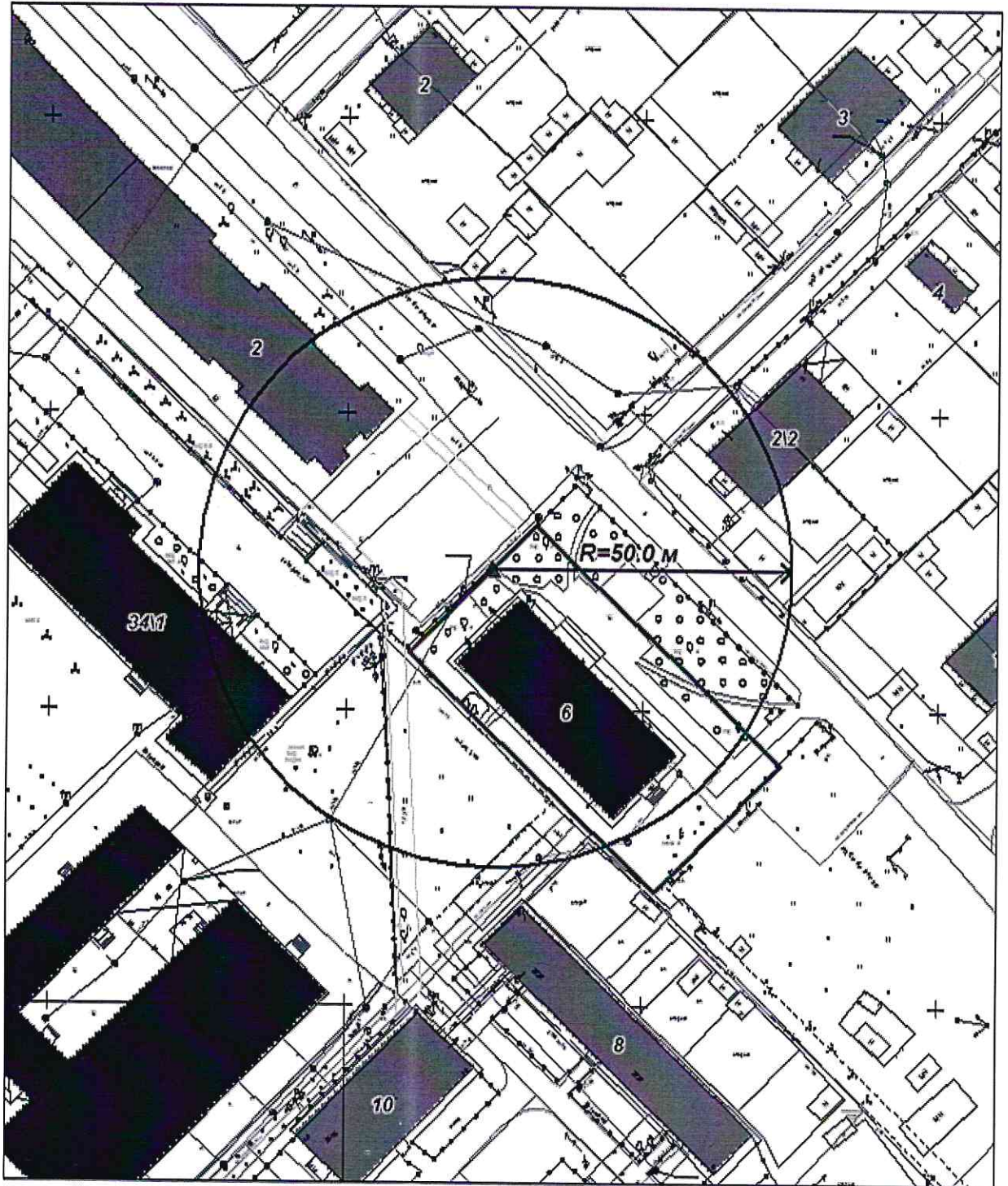
Условные обозначения:

- основной вход на обособленную территорию или объект
- ▲ запасной вход на обособленную территорию или объект
- граница обособленной территории объекта
- R → радиус

Схема границ
прилегающей территории к Автономному учреждению Ханты - Мансийского
автономного округа - Югра "Пыть-Яхская городская
стоматологическая поликлиника"

Адрес: Ханты-Мансийский автономный округ-Югра,
г. Пыть-Ях, микрорайон № 2а "Лесников", ул. Сибирская, дом 6

М 1:1000



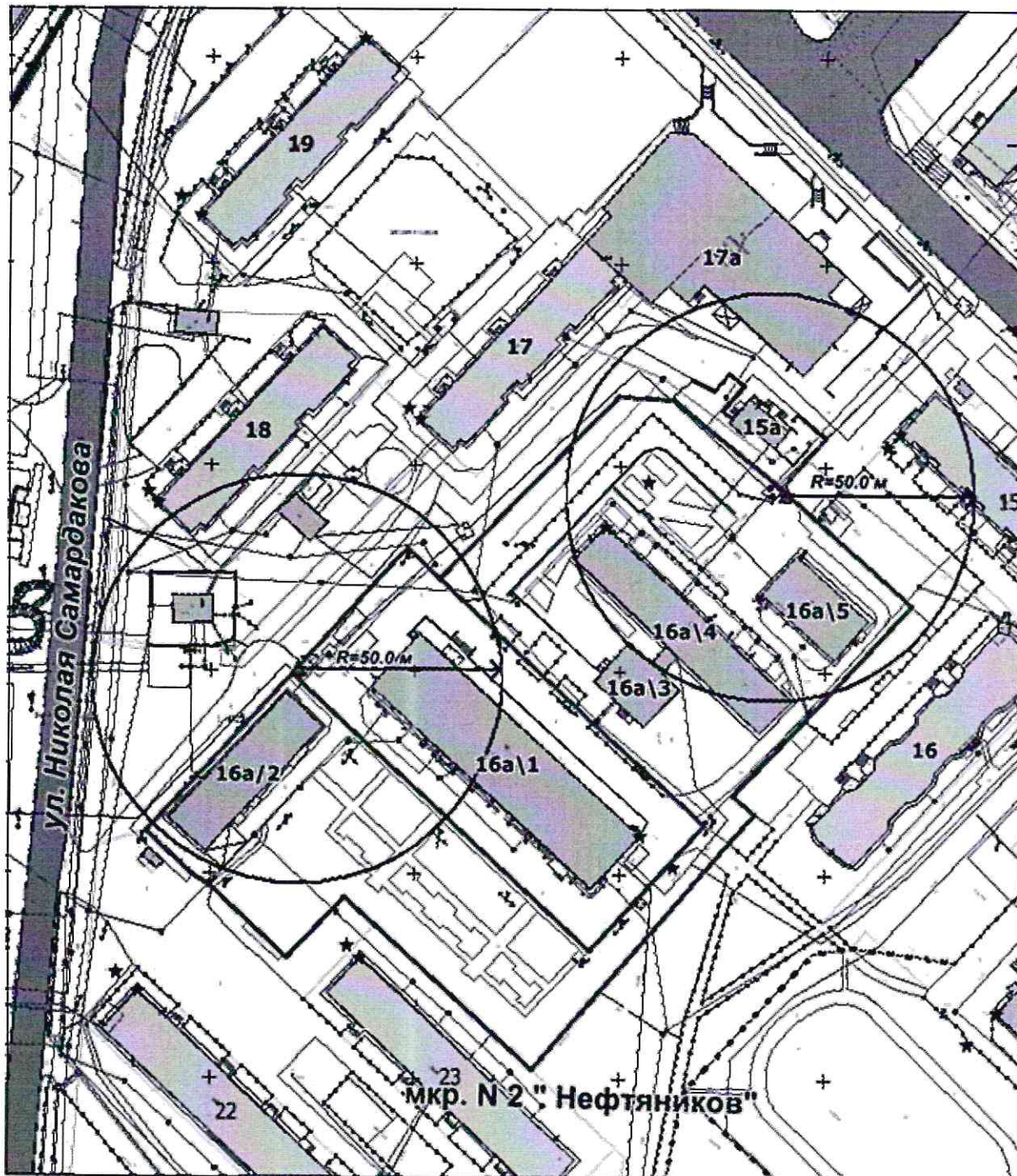
Условные обозначения:

- ▲ вход на обособленную территорию или объект
- граница обособленной территории объекта
- R → радиус

Схема границ
прилегающей территории
к Поликлинике, женской консультации, рентгеновскому отделению
Бюджетного учреждения "Пыть-Яхская городская больница"

Адрес: Ханты Мансийский автономный округ-Югра,
г. Пыть-Ях, микрорайон № 2 "Нефтяников", 16а

М 1:1500



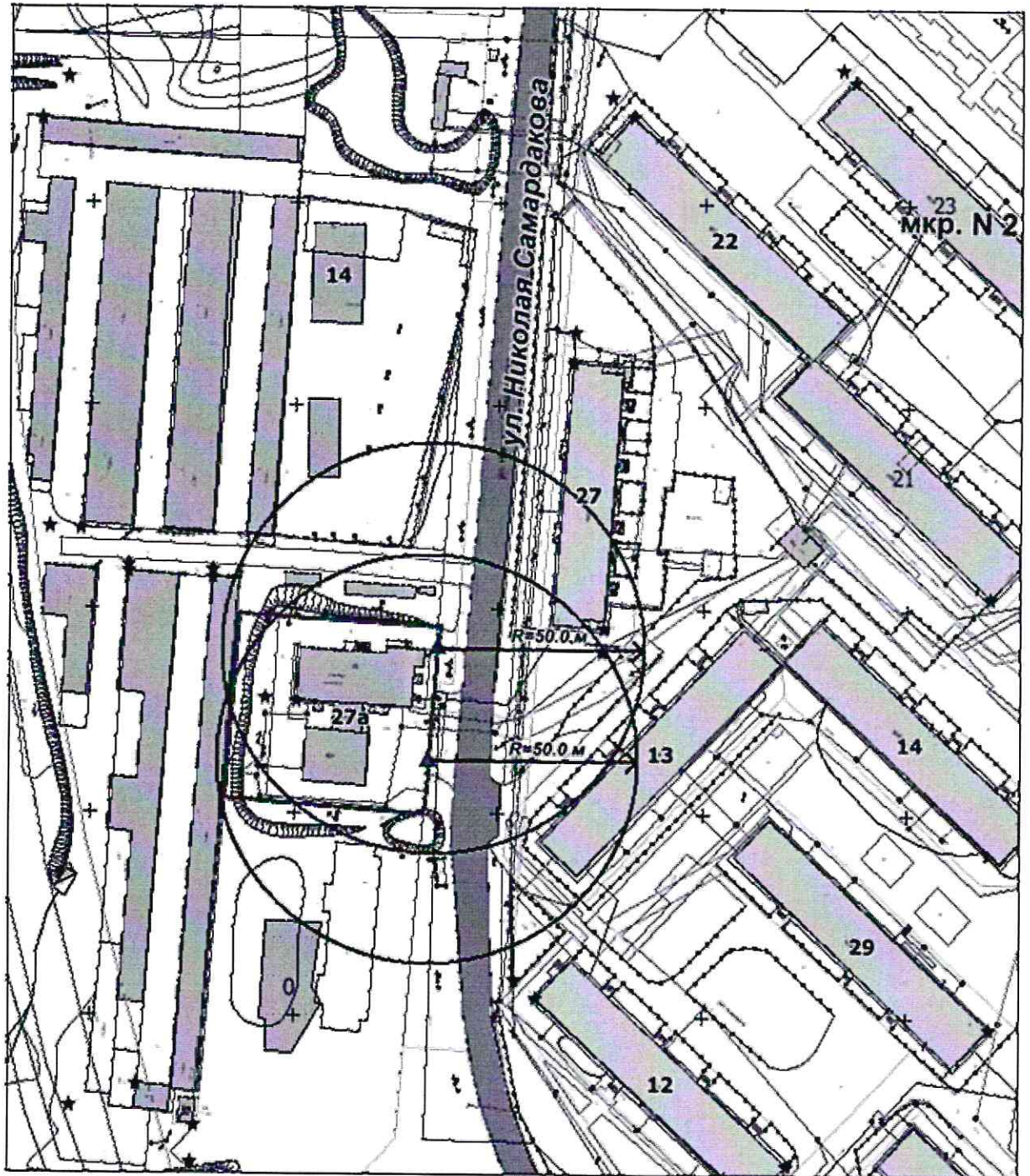
Условные обозначения:

- ▲ вход на обособленную территорию или объект
- граница обособленной территории объекта
- R радиус

Схема границ
прилегающей территории к Психиатрическому отделению
Бюджетного учреждения
"Пыть-Яхская городская больница"

Адрес: Ханты-Мансийский автономный округ-Югра,
г. Пыть-Ях, микрорайон № 2 "Нефтяников", дом 27а

М 1:1500

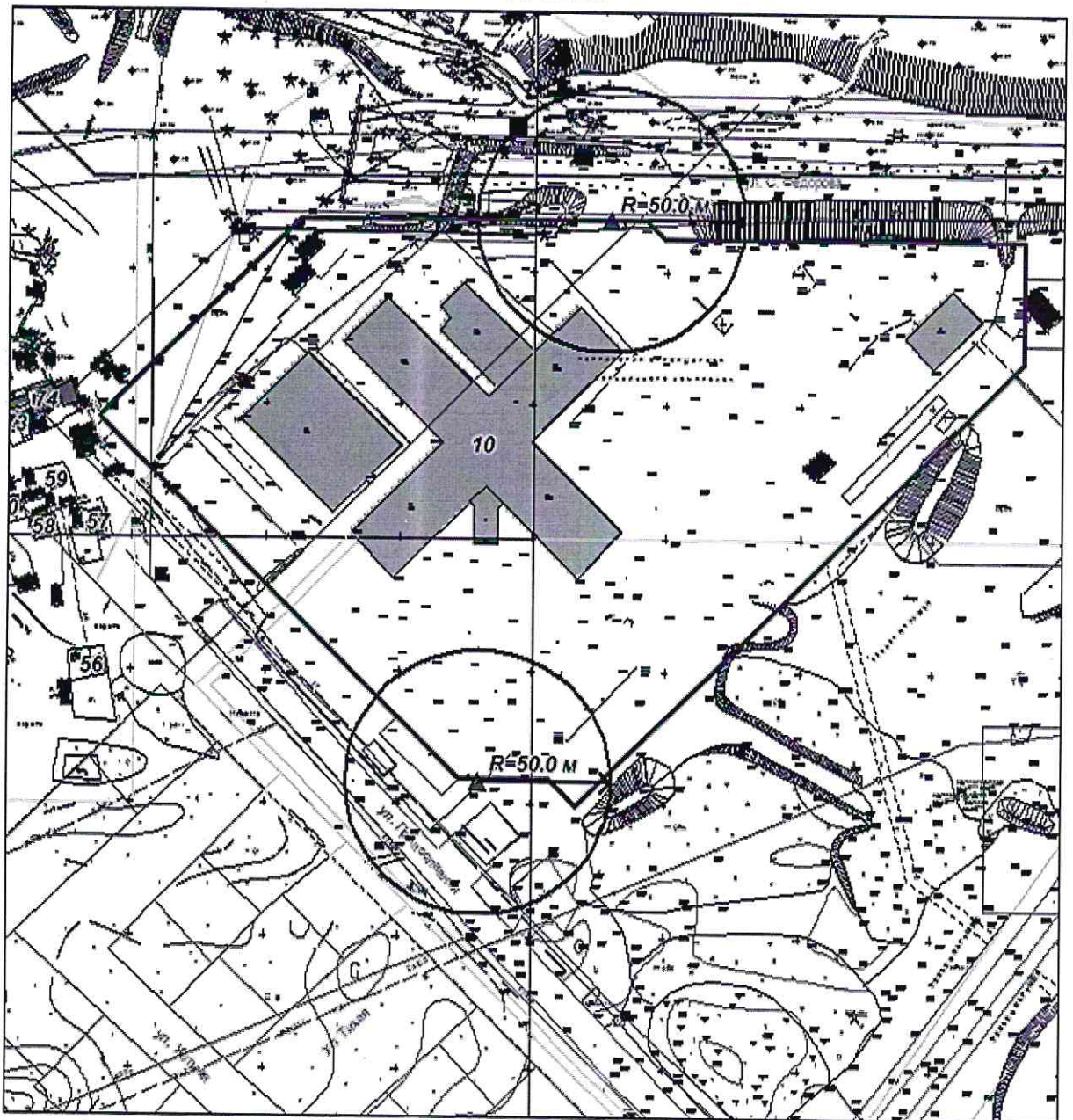


Условные обозначения:

- ▲ вход на обособленную территорию или объект
- граница обособленной территории объекта
- R радиус

Схема границ
прилегающих территорий к Больничному комплексу в городе Пыть-Ях
Бюджетного учреждения "Пыть - Яхская окружная клиническая больница"

Адрес: Ханты-Мансийский автономный округ - Югра,
г. Пыть-Ях, микрорайон № 8 "Горка", улица Православная, дом 10,
М 1:2400



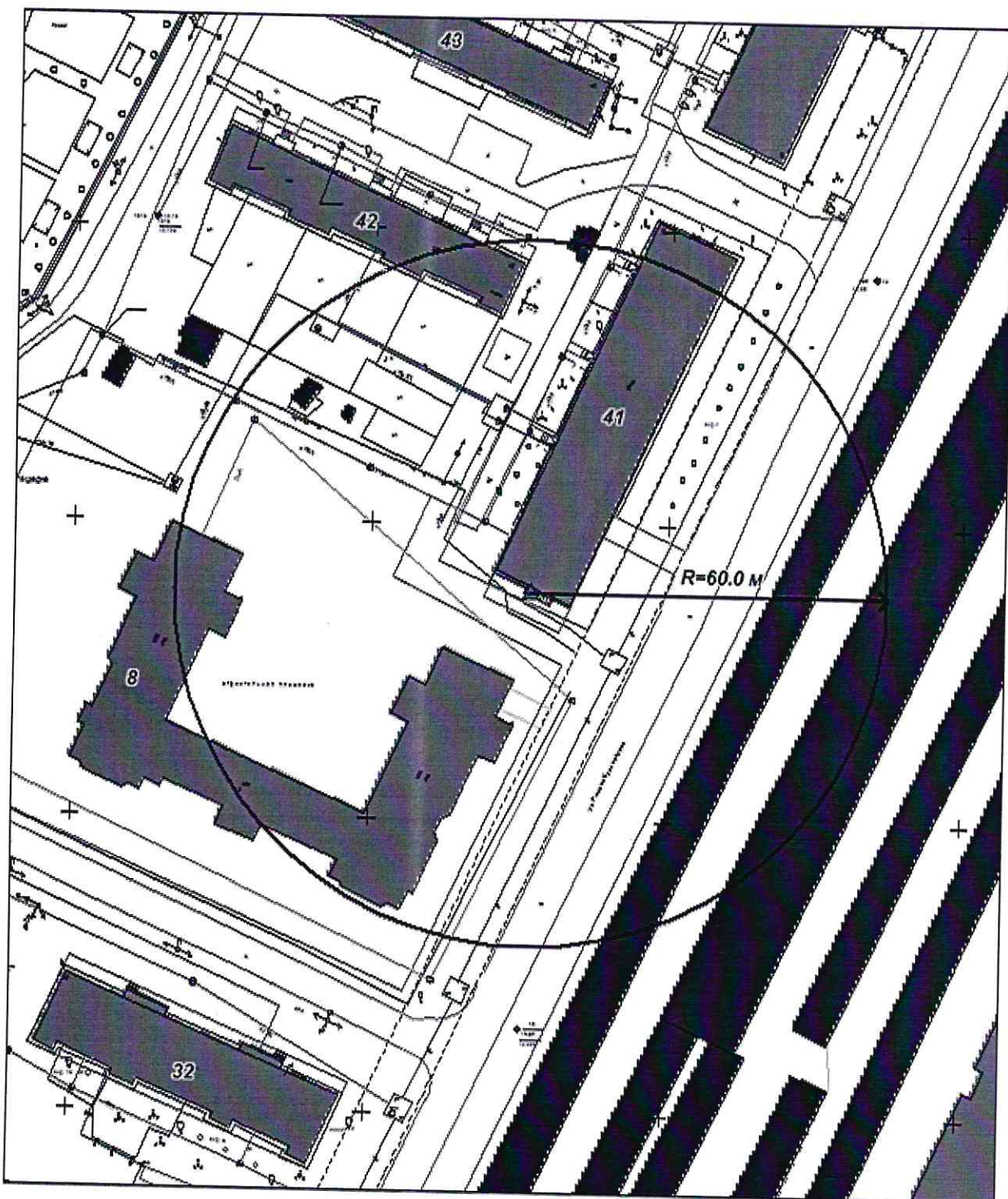
Условные обозначения:

- ▲ вход на обособленную территорию или объект
- граница обособленной территории объекта
- $\overset{R}{\rightarrow}$ радиус

Схема границ
прилегающей территории к Фтизиатрическому кабинету
Бюджетного учреждения "Пыть - Яхская городская больница"

Адрес: Ханты-Мансийский автономный округ-Югра,
г. Пыть-Ях, микрорайон № 3 "Кедровый", дом 41

М 1:1000



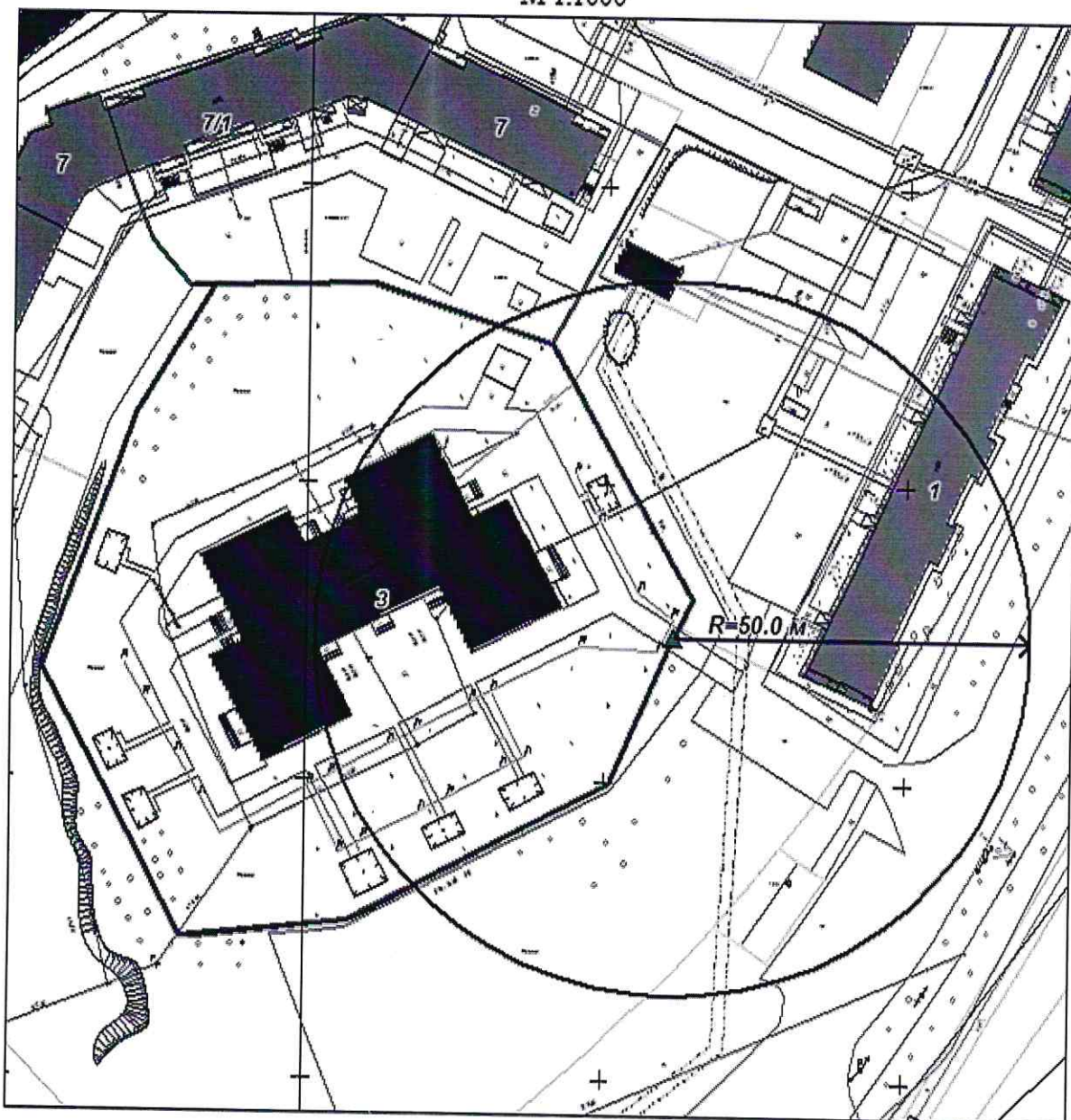
Условные обозначения:

- ▲ вход на обособленную территорию или объект
- граница обособленной территории объекта
- R → радиус

Схема границ
прилегающей территории к Бюджетному учреждению Ханты-Мансийского
автономного округа - Югры "Реабилитационный центр для детей и подростков
с ограниченными возможностями "Журавушка"

Адрес: Ханты-Мансийский автономный округ - Югра,
г. Пыть-Ях, микрорайон № 4 "Молодежный", дом 3,

М 1:1000



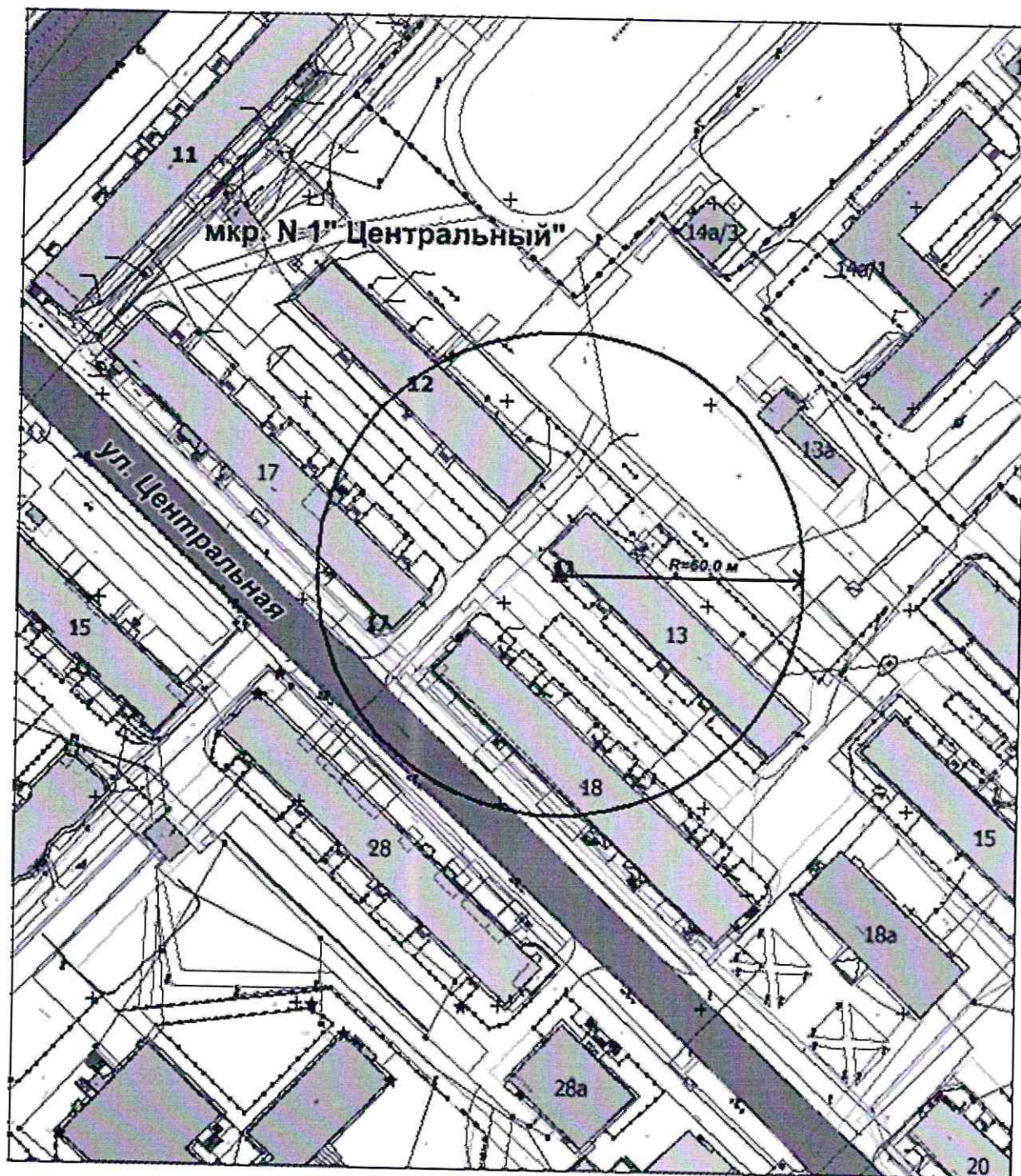
Условные обозначения:

- ▲ вход на обособленную территорию или объект
- граница обособленной территории объекта
- R радиус

Схема границ
прилегающей территории к Обществу с ограниченной ответственностью "Алина"
стоматология "Алина"

Адрес: Ханты-Мансийский автономный округ-Югра,
г. Пыть-Ях, микрорайон № 1 "Центральный", дом 13

М 1:1500



Условные обозначения:

- ▲ вход на обособленную территорию или объект
- граница обособленной территории объекта
- R радиус

Схема границ
прилегающей территории к Обществу с ограниченной
ответственностью "Алина" стоматологическая поликлиника "ЕвроДен"
Адрес: Ханты-Мансийский автономный округ - Югра,
г. Пыть-Ях, микрорайон № 4 "Молодежный", дом 2,
М 1:1000



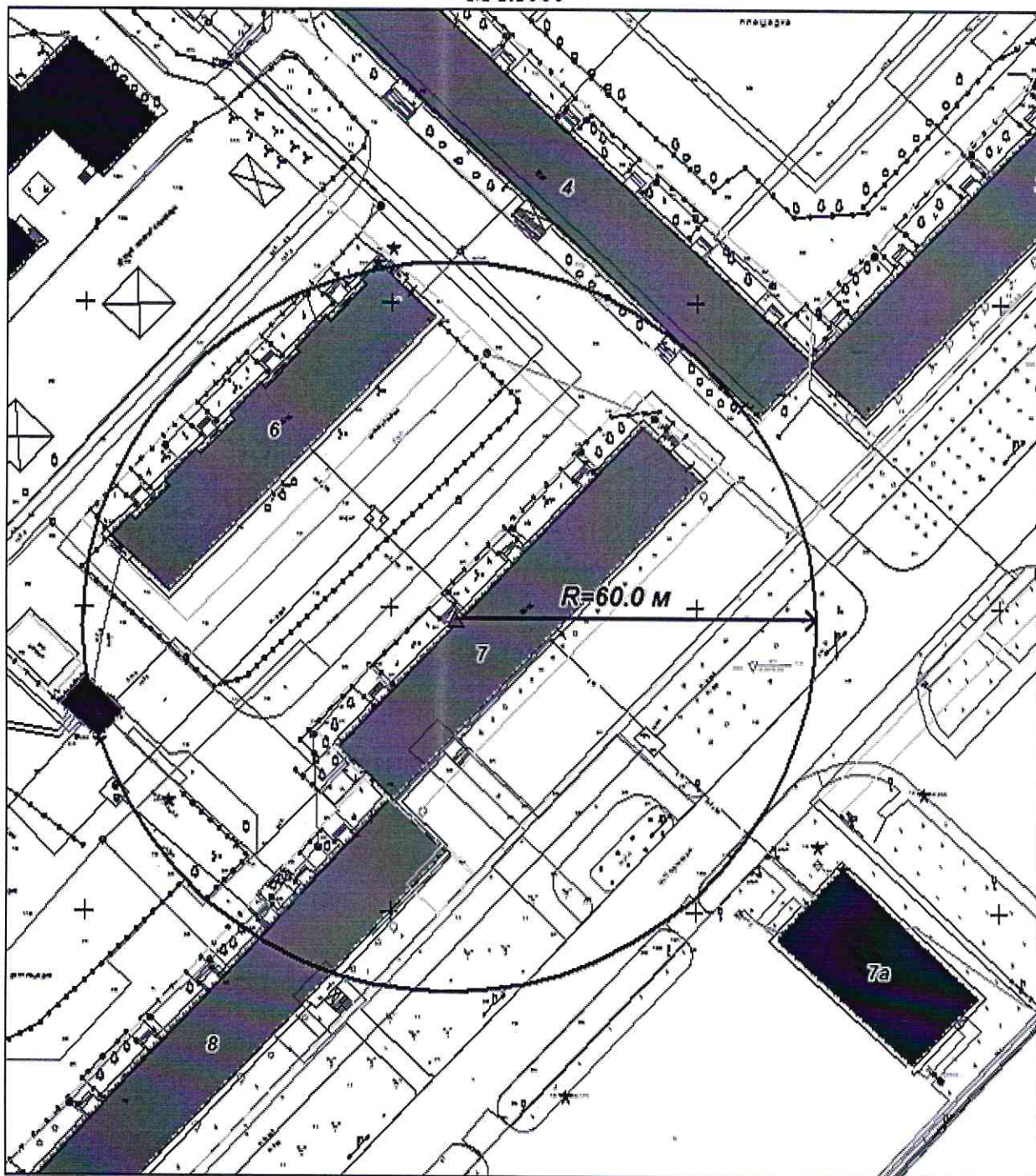
Условные обозначения:

- ▲ вход на обособленную территорию или объект
- граница обособленной территории объекта
- \xrightarrow{R} радиус

Схема границ
прилегающей территории к Обществу с ограниченной ответственностью "Кванта"
стоматологическая поликлиника

Адрес: Ханты-Мансийский автономный округ-Югра,
г. Пыть-Ях, микрорайон № 2 "Нефтяников", дом 7

М 1:1000



Условные обозначения:




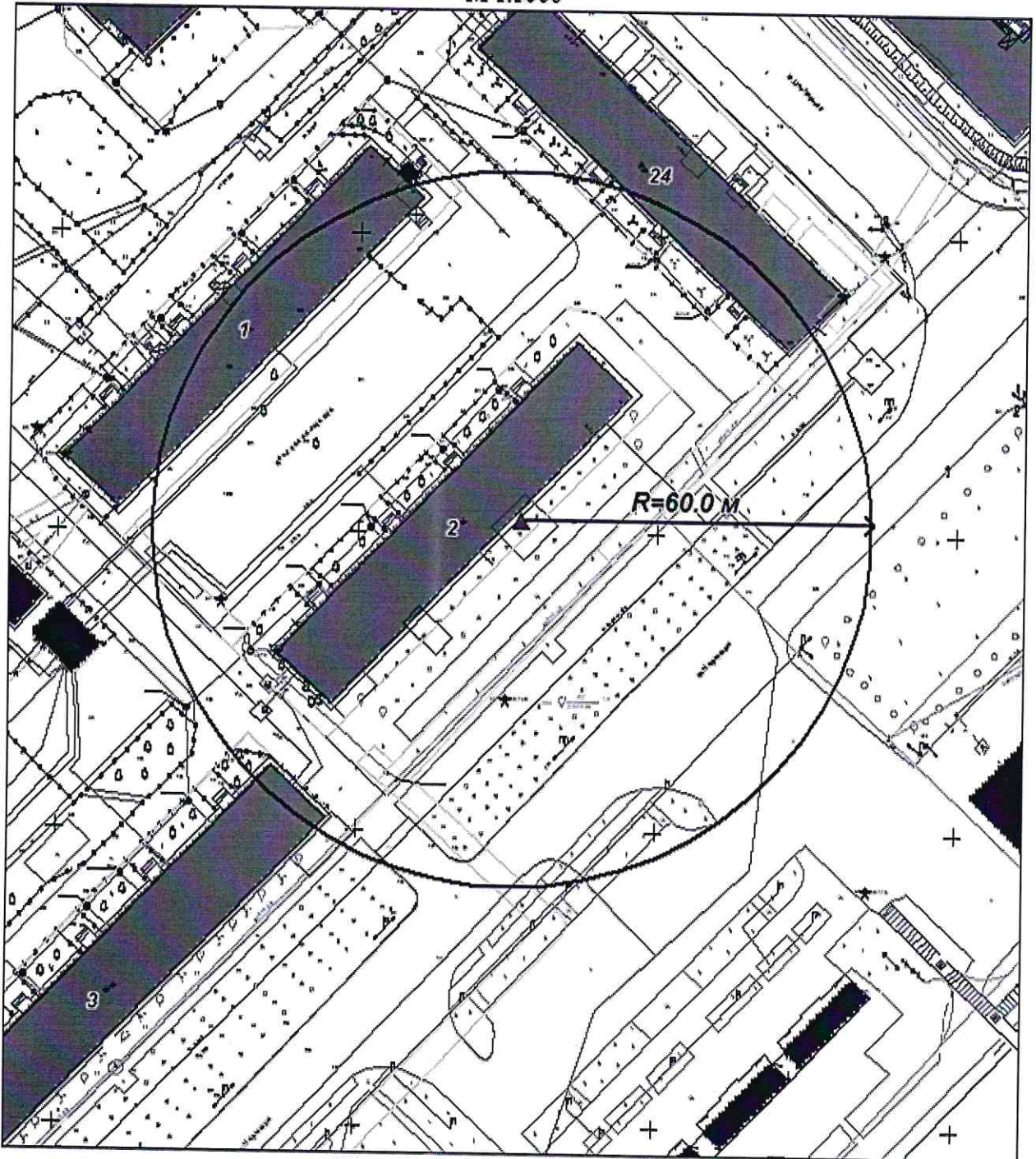
-  вход на обособленную территорию или объект
-  граница обособленной территории объекта
-  радиус

Схема границ
прилегающей территории к Обществу с ограниченной ответственностью "Меднастом"
стоматологические услуги

Адрес: Ханты-Мансийский автономный округ-Югра,
г. Пыть-Ях, микрорайон № 2 "Нефтяников", дом 2

М 1:1000



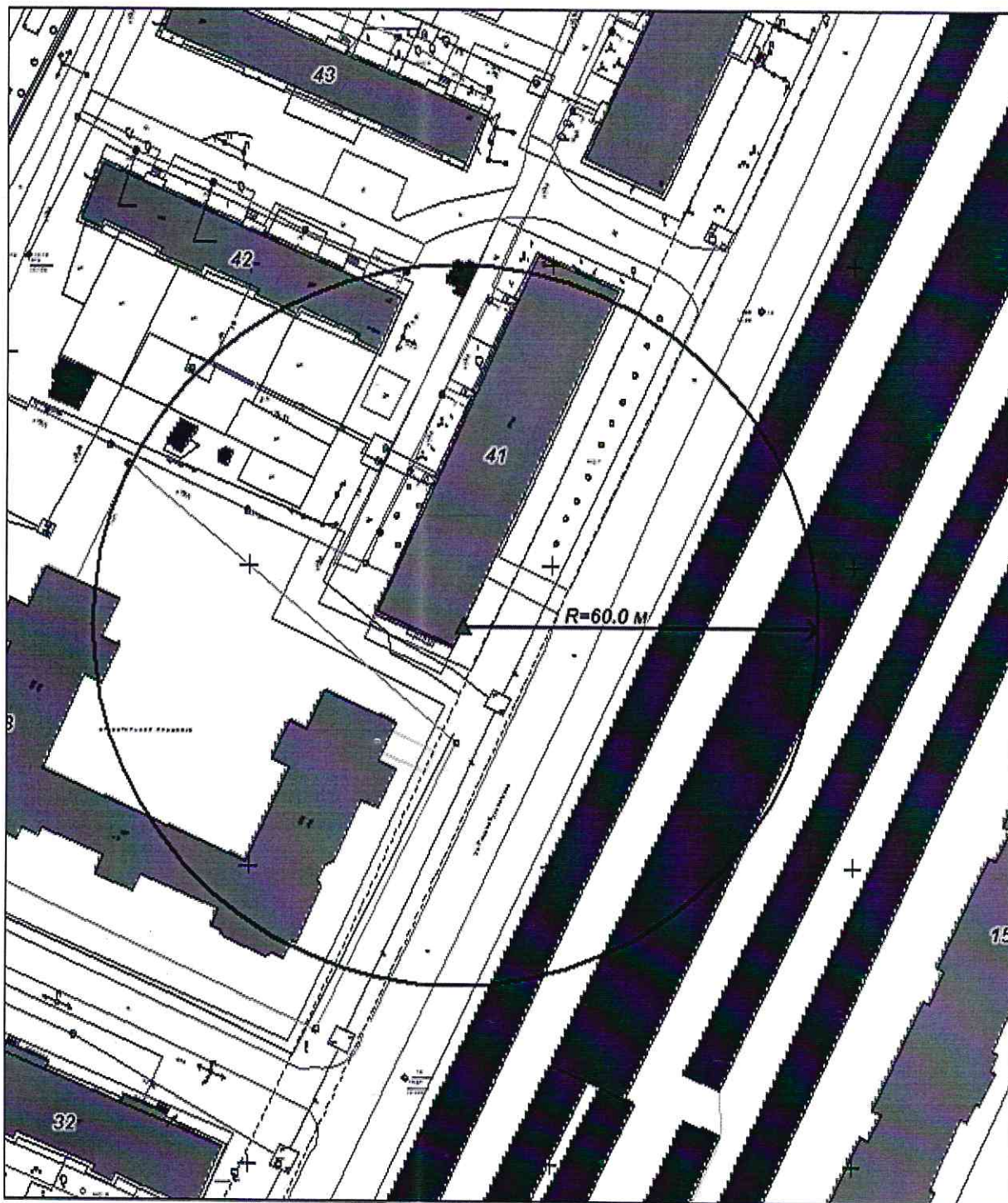
Условные обозначения:

- ▲ вход на обособленную территорию или объект
- граница обособленной территории объекта
- \overrightarrow{R} радиус

Схема границ
прилегающей территории к Обществу с ограниченной ответственностью "Доктор",
стоматологический кабинет

Адрес: Ханты-Мансийский автономный округ-Югра,
г. Пыть-Ях, микрорайон № 3 "Кедровый", дом 41

М 1:1000



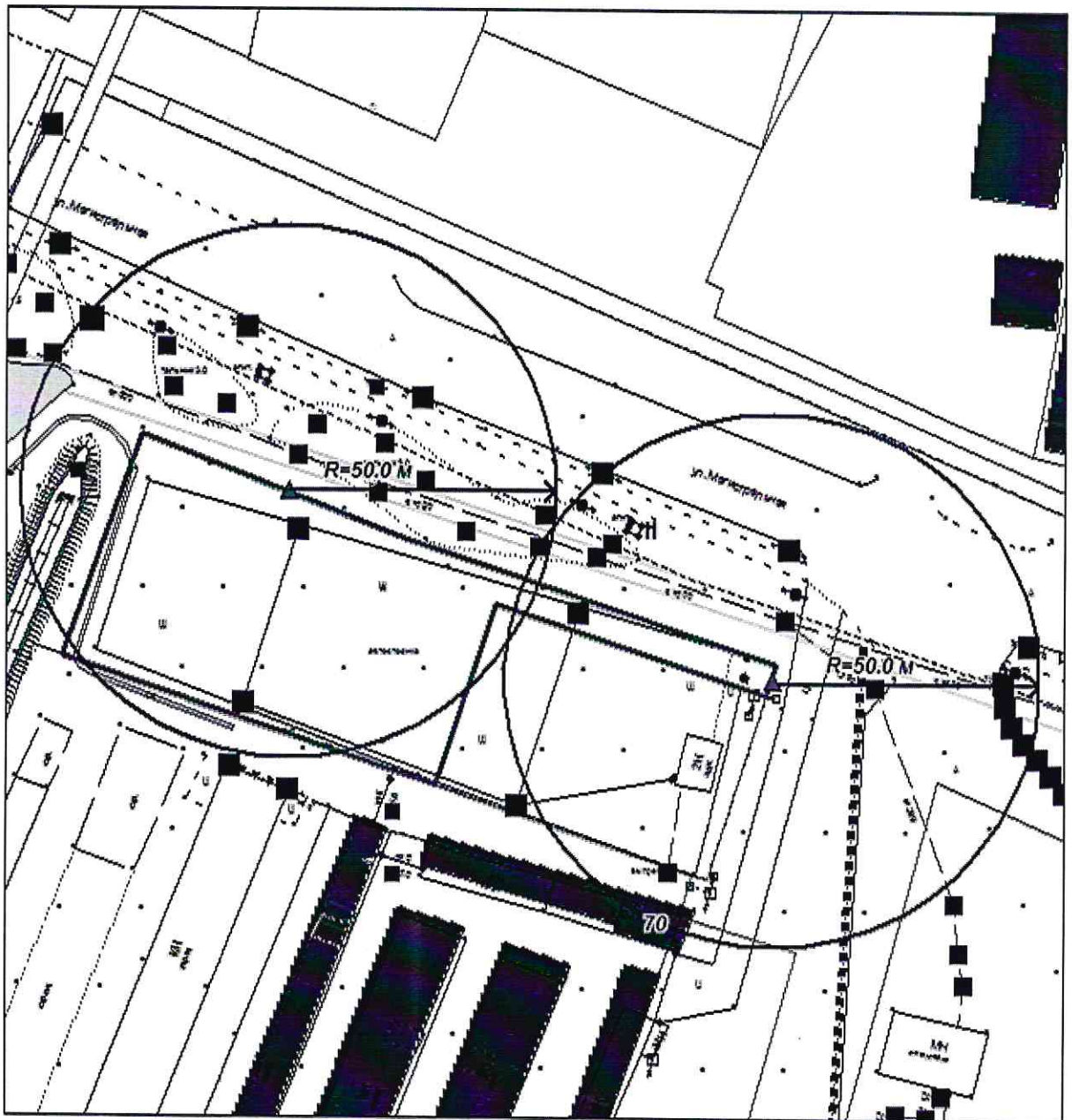
Условные обозначения:

- ▲ вход на обособленную территорию или объект
- граница обособленной территории объекта
- R радиус

Схема границ
прилегающих территорий к Обществу с ограниченной ответственностью
Лечебное учреждение "Витамин +"

Адрес: Ханты-Мансийский автономный округ - Югра,
г. Пыть-Ях, улица Магистральная, дом 68,

М 1:1200



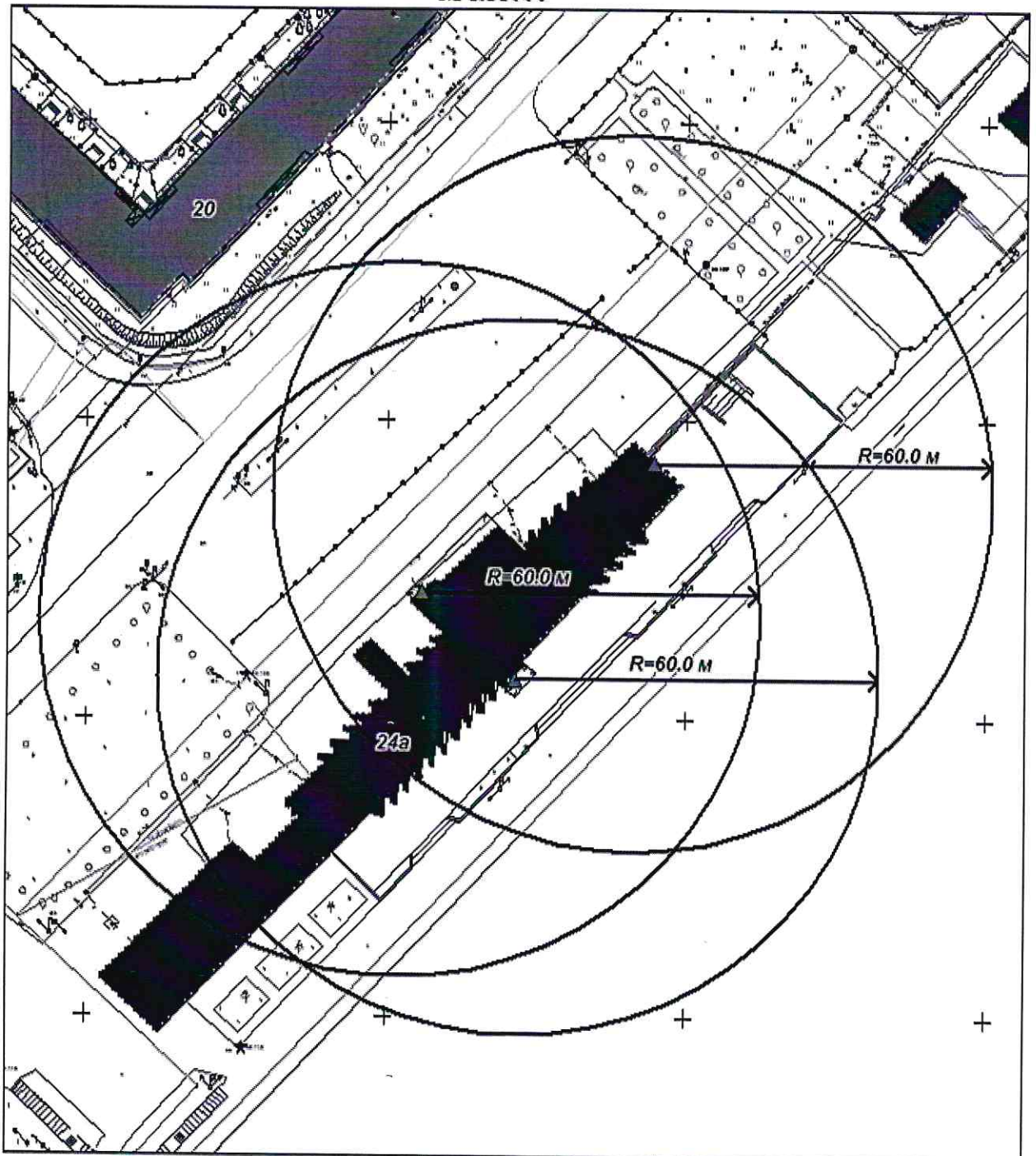
Условные обозначения:

- ▲ вход на обособленную территорию или объект
- граница обособленной территории объекта
- _R радиус




Схема границ
прилегающей территории к Железнодорожному вокзалу

Адрес: Ханты-Мансийский автономный округ-Югра,
г. Пыть-Ях, микрорайон № 1 "Центральный", дом 24а

М 1:11000



Условные обозначения:

-  вход на обособленную территорию или объект
-  граница обособленной территории объекта
-  радиус