



**МУНИЦИПАЛЬНОЕ ОБРАЗОВАНИЕ
городской округ Пыть-Ях
Ханты-Мансийского автономного округа-Югры
АДМИНИСТРАЦИЯ ГОРОДА**

П О С Т А Н О В Л Е Н И Е

От 12.03.2024

№ 50-па

О внесении изменений
в постановление администрации
города от 17.03.2023 № 74-па
«Об утверждении проекта планировки
и межевания территории микрорайона
№ 8 «Горка» г. Пыть-Яха»
(с изм. от 01.08.2023 № 222-па)

В соответствии с Градостроительным кодексом Российской Федерации, на основании Устава города Пыть-Яха, постановлением администрации города Пыть-Яха от 27.07.2022 № 329-па «Об утверждении правил землепользования и застройки города Пыть-Яха», внести в постановление администрации города от 17.03.2023 № 74-па «Об утверждении проекта планировки и межевания территории микрорайона № 8 «Горка» г. Пыть-Яха» следующие изменения:

1. В части 2 «Проект межевания территории» приложения к постановлению:

1.1. Таблицу № 12 пункта 2.1. изложить в следующей редакции:

№ п/п	Условный номер образуемого земельного участка	Площадь образуемого земельного участка, кв. м.	Планируемая категория образуемого земельного участка	Планируемый вид разрешенного использования образуемого земельного участка	Способ образования земельного участка	Кадастровый номер исходного земельного участка/квартала	Информация о резервировании/изъятии для муниципальных нужд
1 этап							
1	:ЗУ1	2347,38	Земли населённых пунктов	«Блокированная жилая застройка» (2.3)	Образование из земель государственной неразграниченной собственности	86:15:0000000	-
2	:ЗУ2	2583,47	Земли населённых пунктов	«Блокированная жилая застройка» (2.3)	Образование из земель государственной неразграниченной собственности	86:15:0000000	-
3	:ЗУ3	3007,24	Земли населённых пунктов	«Блокированная жилая застройка» (2.3)	Образование из земель государственной неразграниченной собственности	86:15:0000000	-
4	:ЗУ4	2355,09	Земли населённых пунктов	«Блокированная жилая застройка» (2.3)	Образование из земель государственной неразграниченной собственности	86:15:0000000	-
5	:ЗУ5	3043,73	Земли населённых пунктов	«Блокированная жилая застройка» (2.3)	Образование из земель государственной неразграниченной собственности	86:15:0000000	-
6	:ЗУ6	1421,03	Земли населённых пунктов	Для индивидуального жилищного строительства (2.1)	Образование из земель государственной неразграниченной собственности	86:15:0101027	-
7	:ЗУ7	2260,64	Земли населённых пунктов	«Блокированная жилая застройка» (2.3)		86:15:0101027	-
8	:ЗУ8	2572,78	Земли населённых пунктов	«Блокированная жилая застройка» (2.3)	Образование из земель государственной неразграниченной	86:15:0101027	-

№ п/п	Условный номер образуемого земельного участка	Площадь образуемого земельного участка, кв. м.	Планируемая категория образуемого земельного участка	Планируемый вид разрешенного использования образуемого земельного участка	Способ образования земельного участка	Кадастровый номер исходного земельного участка/квартала	Информация о резервировании/изъятии для муниципальных нужд
					й собственности		
9	:ЗУ9	2319,16	Земли населённых пунктов	«Блокированная жилая застройка» (2.3)	Образование из земель государственной неразграниченной собственности	86:15:0101027	-
10	:ЗУ10	2849,67	Земли населённых пунктов	«Блокированная жилая застройка» (2.3)	Образование из земель государственной неразграниченной собственности	86:15:0101027	-
11	:ЗУ11	28059,64	Земли населённых пунктов	«Предоставление коммунальных услуг» (3.1.1)	Перераспределение земельного участка с кадастровым номером 86:15:0101025:9 с землями государственной неразграниченной собственности	86:15:0101025	-
12	:ЗУ12	17387,83	Земли населённых пунктов	«Хранение автотранспорта» (2.7.1)	Перераспределение земельного участка с кадастровым номером 86:15:0101021:161 с землями государственной неразграниченной собственности	86:15:0101025	-
13	:ЗУ13	9252,34	Земли населённых пунктов	«Предпринимательство» (4.0)	Перераспределение земельных участков с кадастровыми номерами 86:15:0101021:24 ; 86:15:0101021:2736 с землями	86:15:0000000	-

№ п/п	Условный номер образуемого земельного участка	Площадь образуемого земельного участка, кв. м.	Планируемая категория образуемого земельного участка	Планируемый вид разрешенного использования образуемого земельного участка	Способ образования земельного участка	Кадастровый номер исходного земельного участка/квартала	Информация о резервировании/изъятии для муниципальных нужд
					государственной неразграниченной собственности		
14	:ЗУ14	18090	Земли населённых пунктов	«Спорт» (5.1)	Образуется из земель, находящихся в государственной или муниципальной собственности	86:15:0101027	-
15	:ЗУ15	9688,32	Земли населённых пунктов	«Многоэтажная жилая застройка (высотная застройка)» (2.6)	Перераспределение земельных участков с кадастровыми номерами 86:15:0101020:1, 86:15:0101020:78 с землями государственной неразграниченной собственности	86:15:0101020	-
16	:ЗУ16	4145,80	Земли населённых пунктов	«Многоэтажная жилая застройка (высотная застройка)» (2.6)	Образование из земель государственной неразграниченной собственности	86:15:0101020	-
17	:ЗУ17	3659,54	Земли населённых пунктов	«Многоэтажная жилая застройка (высотная застройка)» (2.6)	Перераспределение земельных участков с кадастровыми номерами 86:15:0101020:1, 86:15:0101020:78, 86:15:0101020:1093, 86:15:0101020:67, 86:15:0101020:32 с землями государственной неразграниченной собственности	86:15:0101020	-

№ п/п	Условный номер образуемого земельного участка	Площадь образуемого земельного участка, кв. м.	Планируемая категория образуемого земельного участка	Планируемый вид разрешенного использования образуемого земельного участка	Способ образования земельного участка	Кадастровый номер исходного земельного участка/квартала	Информация о резервировании/изъятии для муниципальных нужд
18	:ЗУ18	5817,36	Земли населённых пунктов	«Многоэтажная жилая застройка (высотная застройка)» (2.6)	Перераспределение земельных участков с кадастровыми номерами 86:15:0101020:1541, 86:15:0101020:1086 с землями государственной неразграниченной собственности	86:15:0101020	-
19	:ЗУ19	3704,25	Земли населённых пунктов	«Многоэтажная жилая застройка (высотная застройка)» (2.6)	Образование из земель государственной неразграниченной собственности	86:15:0101020	-
20	:ЗУ20	6109,62	Земли населённых пунктов	«Многоэтажная жилая застройка (высотная застройка)» (2.6)	Образование из земель государственной неразграниченной собственности	86:15:0101020	-
21	:ЗУ21	977,16	Земли населённых пунктов	Для индивидуального жилищного строительства (2.1)	Перераспределение земельного участка с кадастровым номером 86:15:0101027:59 с землями государственная собственность на которые не разграничена	86:15:0101027	-
22	:ЗУ22	1352,75	Земли населённых пунктов	Для индивидуального жилищного строительства (2.1)	Перераспределение земельного участка с кадастровым номером 86:15:0101027:58 с землями государственная собственность	86:15:0101027	-

№ п/п	Условный номер образуемого земельного участка	Площадь образуемого земельного участка, кв. м.	Планируемая категория образуемого земельного участка	Планируемый вид разрешенного использования образуемого земельного участка	Способ образования земельного участка	Кадастровый номер исходного земельного участка/квартала	Информация о резервировании/изъятии для муниципальных нужд
					на которые не разграничена		
23	:ЗУ23	19 777.36	Земли населённых пунктов	«Спорт» (5.1)	Образование земельного участка из земель, находящихся в государственной или муниципальной собственности.	86:15:0000000, 86:15:0101027	-
24	:ЗУ37	57125	Земли населённых пунктов	«Спорт» (5.1)	Образуется в результате перераспределения земельных участков с кадастровым номером: 86:15:0101027:27, с землями, находящихся в государственной или муниципальной собственности.	86:15:0101027:27 86:15:0101027	-
2 этап							
1	:ЗУ38	37862	Земли населённых пунктов	«Спорт» (5.1)	Образуется путем объединения земельных участков с кадастровыми номерами: 86:15:0000000:3438 86:15:0101027:ЗУ14	86:15:0101027:ЗУ14 86:15:0000000:3438	

1.2. В пункте 2.6 таблицу координат характерных точек границы контуров образуемого земельного участка :ЗУ14 изложить в новой редакции и дополнить таблицами координат характерных точек границ контуров образуемых земельных участков :ЗУ37, :ЗУ38 (2 этап):

«:ЗУ14

Площадь – 18090 м2		
«Спорт» (5.1)		
№	X	Y
1	926310.70	3539568.43
2	926311.17	3539626.20
3	926310.52	3539638.69
4	926308.21	3539649.34
5	926302.89	3539657.32
6	926297.18	3539661.40
7	926287.82	3539661.40
8	926273.38	3539657.79
9	926251.75	3539652.47
10	926228.43	3539645.60
11	926213.46	3539640.06
12	926209.26	3539641.94
13	926207.59	3539652.14
14	926203.13	3539670.27
15	926198.49	3539688.39
16	926199.93	3539708.94
17	926199.26	3539720.98
18	926197.94	3539732.14
19	926195.07	3539741.09
20	926190.43	3539742.97
21	926169.83	3539743.54
22	926131.98	3539743.63
23	926128.00	3539741.64
24	926125.08	3539737.28
25	926126.35	3539694.55
26	926126.35	3539694.55
27	926128.77	3539686.73
28	926134.58	3539678.44
29	926149.40	3539673.35
30	926164.94	3539670.89
31	926179.65	3539670.89
32	926181.36	3539670.89
33	926182.64	3539669.45
34	926183.19	3539667.35
35	926183.76	3539663.18
36	926185.20	3539653.85
37	926186.34	3539642.84
38	926186.70	3539636.93
39	926186.23	3539635.23

40	926184.51	3539634.43
41	926180.49	3539633.73
42	926159.80	3539627.98
43	926113.12	3539615.56
44	926078.94	3539606.54
45	926050.11	3539599.80
46	926038.20	3539597.27
47	926030.05	3539595.87
48	926020.78	3539595.05
49	926014.24	3539594.71
50	926010.28	3539594.98
51	926004.91	3539596.66
52	926003.87	3539598.63
53	926003.88	3539608.10
54	926008.41	3539619.60
55	926012.14	3539634.91
56	926010.54	3539639.87
57	925996.17	3539639.99
58	925996.91	3539638.30
59	925995.47	3539629.35
60	925990.17	3539611.34
61	925989.30	3539590.61
62	925997.58	3539583.03
63	926010.87	3539579.71
64	926014.63	3539579.71
65	926022.41	3539580.11
66	926031.58	3539581.64
67	926040.41	3539582.41
68	926053.37	3539585.16
69	926082.56	3539591.98
70	926116.96	3539601.06
71	926163.73	3539613.50
72	926183.74	3539619.06
73	926195.28	3539620.98
74	926204.25	3539623.41
75	926210.12	3539623.41
76	926233.00	3539631.30
77	926255.66	3539637.99
78	926276.99	3539643.23
79	926289.67	3539646.40
80	926291.85	3539646.59
81	926292.44	3539646.17
82	926294.15	3539643.38
83	926295.61	3539636.70
84	926296.20	3539615.67
85	926296.32	3539601.31
86	926296.57	3539583.45
87	926295.22	3539567.99
88	926286.80	3539552.20
89	926268.55	3539523.89

90	926260.66	3539512.24
91	926254.70	3539507.90
92	926250.72	3539507.01
93	926228.75	3539509.80
94	926198.71	3539517.59
95	926130.79	3539535.70
96	926076.62	3539548.20
97	926032.96	3539556.25
98	926010.50	3539557.02
99	925972.22	3539557.60
100	925967.77	3539542.30
101	926010.08	3539542.03
102	926031.33	3539541.29
103	926073.58	3539533.51
104	926127.17	3539521.14
105	926194.90	3539503.08
106	926225.91	3539495.04
107	926251.42	3539491.81
108	926261.00	3539493.93
109	926271.61	3539501.65
110	926281.06	3539515.62
111	926299.74	3539544.59
112	926309.40	3539562.71

:3У37

Площадь – 57125 м2		
«Спорт» (5.1)		
№	X	Y
1	925996.17	3539639.99
2	925976.79	3539573.35
3	925972.22	3539557.60
4	926010.50	3539557.02
5	926032.96	3539556.25
6	926076.62	3539548.20
7	926130.79	3539535.70
8	926198.71	3539517.59
9	926228.75	3539509.80
10	926250.72	3539507.01
11	926254.70	3539507.90
12	926260.66	3539512.24
13	926268.55	3539523.89
14	926286.80	3539552.20
15	926295.22	3539567.99
16	926296.57	3539583.45
17	926296.32	3539601.31
18	926296.20	3539615.67
19	926295.61	3539636.70
20	926294.15	3539643.38
21	926292.44	3539646.17

22	926291.85	3539646.59
23	926289.67	3539646.40
24	926276.99	3539643.23
25	926255.66	3539637.99
26	926233.00	3539631.30
27	926210.12	3539623.41
28	926204.25	3539623.41
29	926195.28	3539620.98
30	926183.74	3539619.06
31	926163.73	3539613.50
32	926116.96	3539601.06
33	926082.56	3539591.98
34	926053.37	3539585.16
35	926040.41	3539582.41
36	926031.58	3539581.64
37	926022.41	3539580.11
38	926014.63	3539579.71
39	926010.87	3539579.71
40	925997.58	3539583.03
41	925989.30	3539590.61
42	925990.17	3539611.34
43	925995.47	3539629.35
44	925996.91	3539638.30
45	926312.33	3539769.84
46	926292.10	3539770.00
47	926128.00	3539770.00
48	926124.13	3539769.36
49	926125.08	3539737.28
50	926128.00	3539741.64
51	926131.98	3539743.63
52	926169.83	3539743.54
53	926190.43	3539742.97
54	926195.07	3539741.09
55	926197.94	3539732.14
56	926199.26	3539720.98
57	926199.93	3539708.94
58	926198.49	3539688.39
59	926203.13	3539670.27
60	926207.59	3539652.14
61	926209.26	3539641.94
62	926213.46	3539640.06
63	926228.43	3539645.60
64	926251.75	3539652.47
65	926273.38	3539657.79
66	926287.82	3539661.40
67	926297.18	3539661.40
68	926302.89	3539657.32
69	926308.21	3539649.34
70	926310.52	3539638.69
71	926311.17	3539626.20

72	926310.70	3539568.43
73	926309.40	3539562.71
74	926299.74	3539544.59
75	926281.06	3539515.62
76	926271.61	3539501.65
77	926261.00	3539493.93
78	926251.42	3539491.81
79	926225.91	3539495.04
80	926194.90	3539503.08
81	926127.17	3539521.14
82	926073.58	3539533.51
83	926031.33	3539541.29
84	926010.08	3539542.03
85	925967.77	3539542.30
86	925962.94	3539525.68
87	926051.31	3539502.63
88	926084.01	3539494.69
89	926084.08	3539503.73
90	926127.99	3539492.71
91	926139.98	3539489.69
92	926309.72	3539447.08
93	926312.18	3539750.90
94	926312.32	3539768.56
95	926126.35	3539694.55
96	926128.00	3539638.86
97	926010.54	3539639.87
98	926012.14	3539634.91
99	926008.41	3539619.60
100	926003.88	3539608.10
101	926003.87	3539598.63
102	926004.91	3539596.66
103	926010.28	3539594.98
104	926014.24	3539594.71
105	926020.78	3539595.05
106	926030.05	3539595.87
107	926038.20	3539597.27
108	926050.11	3539599.80
109	926078.94	3539606.54
110	926113.12	3539615.56
111	926159.80	3539627.98
112	926180.49	3539633.73
113	926184.51	3539634.43
114	926186.23	3539635.23
115	926186.70	3539636.93
116	926186.34	3539642.84
117	926185.20	3539653.85
118	926183.76	3539663.18
119	926183.19	3539667.35
120	926182.64	3539669.45
121	926181.36	3539670.89

122	926179.65	3539670.89
123	926164.94	3539670.89
124	926149.40	3539673.35
125	926134.58	3539678.44
126	926128.77	3539686.73

:ЗУ38(2 этап)

Площадь – 37862 м2		
«Спорт» (5.1)		
№	X	Y
1	925972.43	3539973.58
2	925981.30	3539971.47
3	925994.16	3539959.57
4	925997.88	3539946.53
5	925997.25	3539930.74
6	925975.37	3539865.85
7	925988.34	3539844.28
8	925996.00	3539823.04
9	925996.84	3539804.52
10	926006.30	3539777.79
11	926015.98	3539709.46
12	926010.54	3539639.87
13	926012.14	3539634.91
14	926008.41	3539619.60
15	926003.88	3539608.10
16	926003.87	3539598.63
17	926004.91	3539596.66
18	926010.28	3539594.98
19	926014.24	3539594.71
20	926020.78	3539595.05
21	926030.05	3539595.87
22	926038.20	3539597.27
23	926050.11	3539599.80
24	926078.94	3539606.54
25	926113.12	3539615.56
26	926159.80	3539627.98
27	926180.49	3539633.73
28	926184.51	3539634.43
29	926186.23	3539635.23
30	926186.70	3539636.93
31	926186.34	3539642.84
32	926185.20	3539653.85
33	926183.76	3539663.18
34	926183.19	3539667.35
35	926182.64	3539669.45
36	926181.36	3539670.89
37	926179.65	3539670.89
38	926164.94	3539670.89

39	926149.40	3539673.35
40	926134.58	3539678.44
41	926128.77	3539686.73
42	926126.35	3539694.55
43	926125.08	3539737.28
44	926128.00	3539741.64
45	926131.98	3539743.63
46	926169.83	3539743.54
47	926190.43	3539742.97
48	926195.07	3539741.09
49	926197.94	3539732.14
50	926199.26	3539720.98
51	926199.93	3539708.94
52	926198.49	3539688.39
53	926203.13	3539670.27
54	926207.59	3539652.14
55	926209.26	3539641.94
56	926213.46	3539640.06
57	926228.43	3539645.60
58	926251.75	3539652.47
59	926273.38	3539657.79
60	926287.82	3539661.40
61	926297.18	3539661.40
62	926302.89	3539657.32
63	926308.21	3539649.34
64	926310.52	3539638.69
65	926311.17	3539626.20
66	926310.70	3539568.43
67	926309.40	3539562.71
68	926299.74	3539544.59
69	926281.06	3539515.62
70	926271.61	3539501.65
71	926261.00	3539493.93
72	926251.42	3539491.81
73	926225.91	3539495.04
74	926194.90	3539503.08
75	926127.17	3539521.14
76	926073.58	3539533.51
77	926031.33	3539541.29
78	926010.08	3539542.03
79	925967.77	3539542.30
80	925956.61	3539541.66
81	925914.12	3539545.27
82	925912.46	3539545.61
83	925868.30	3539559.85
84	925808.22	3539567.70
85	925710.64	3539559.96
86	925706.89	3539560.97
87	925705.76	3539561.75
88	925701.71	3539565.22

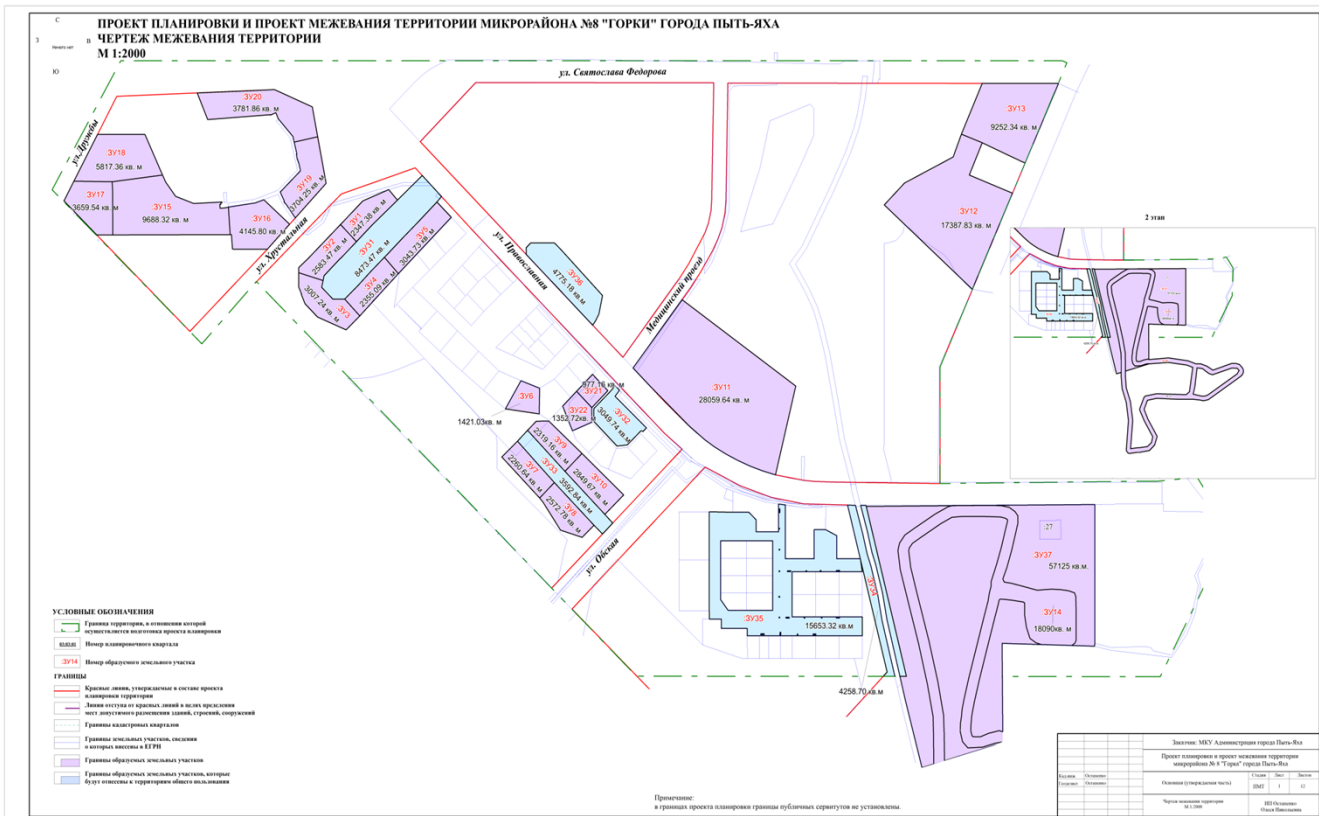
89	925700.08	3539567.17
90	925699.07	3539570.93
91	925702.46	3539598.04
92	925702.45	3539606.22
93	925708.54	3539641.50
94	925726.80	3539660.15
95	925755.42	3539669.10
96	925812.12	3539636.40
97	925845.35	3539622.85
98	925875.55	3539634.69
98	925875.55	3539634.69
99	925882.10	3539667.21
100	925878.81	3539737.37
101	925878.49	3539799.29
102	925876.09	3539819.42
103	925874.02	3539832.22
104	925877.59	3539849.56
105	925935.35	3539934.98
106	925953.84	3539962.88
107	925954.85	3539964.07
108	925960.25	3539969.45
109	925962.62	3539971.26
110	925964.24	3539971.95
98	925875.55	3539634.69
99	925882.10	3539667.21
100	925878.81	3539737.37
101	925878.49	3539799.29
102	925876.09	3539819.42
103	925874.02	3539832.22
104	925877.59	3539849.56
105	925935.35	3539934.98
106	925953.84	3539962.88
107	925954.85	3539964.07
108	925960.25	3539969.45
109	925962.62	3539971.26
110	925964.24	3539971.95
111	925969.17	3539973.41
112	925984.46	3539794.66
113	925991.91	3539773.50
114	926000.95	3539709.24
115	925996.17	3539639.99
116	925996.91	3539638.30
117	925995.47	3539629.35
118	925990.17	3539611.34
119	925989.30	3539590.61
120	925997.58	3539583.03
121	926010.87	3539579.71
122	926014.63	3539579.71
123	926022.41	3539580.11
124	926031.58	3539581.64

125	926040.41	3539582.41
126	926053.37	3539585.16
127	926082.56	3539591.98
128	926116.96	3539601.06
129	926163.73	3539613.50
130	926183.74	3539619.06
131	926195.28	3539620.98
132	926204.25	3539623.41
133	926210.12	3539623.41
134	926233.00	3539631.30
135	926255.66	3539637.99
136	926276.99	3539643.23
137	926289.67	3539646.40
138	926291.85	3539646.59
139	926292.44	3539646.17
140	926294.15	3539643.38
141	926295.61	3539636.70
142	926296.20	3539615.67
143	926296.32	3539601.31
144	926296.57	3539583.45
145	926295.22	3539567.99
146	926286.80	3539552.20
147	926268.55	3539523.89
148	926260.66	3539512.24
149	926254.70	3539507.90
150	926250.72	3539507.01
151	926228.75	3539509.80
152	926198.71	3539517.59
153	926130.79	3539535.70
154	926076.62	3539548.20
155	926032.96	3539556.25
156	926010.50	3539557.02
157	925972.22	3539557.60
158	925956.70	3539556.68
159	925916.25	3539560.13
160	925872.26	3539574.34
161	925870.93	3539574.64
162	925809.39	3539582.68
163	925808.42	3539582.74
164	925807.83	3539582.72
165	925714.71	3539575.31
166	925717.68	3539597.96
167	925717.69	3539598.02
168	925718.33	3539608.71
169	925722.20	3539634.42
170	925735.17	3539648.77
171	925754.53	3539653.43
172	925807.21	3539623.21
173	925842.27	3539607.84
174	925845.22	3539607.24

175	925847.96	3539607.76
176	925885.86	3539622.71
177	925889.47	3539627.73
178	925897.12	3539666.59
179	925894.09	3539771.00
180	925903.66	3539782.95
181	925974.53	3539957.92
182	925981.48	3539951.34
183	925982.33	3539932.64
184	925960.32	3539864.64
185	925963.55	3539852.65
186	925971.40	3539841.27
187	925980.47	3539828.96
188	925983.14	3539809.60
189	925920.77	3539802.06
190	925895.63	3539796.19
191	925889.35	3539824.54
192	925888.97	3539836.76
193	925893.33	3539847.83
194	925962.68	3539950.90

1.3. Чертеж межевания территории изложить в новой редакции:

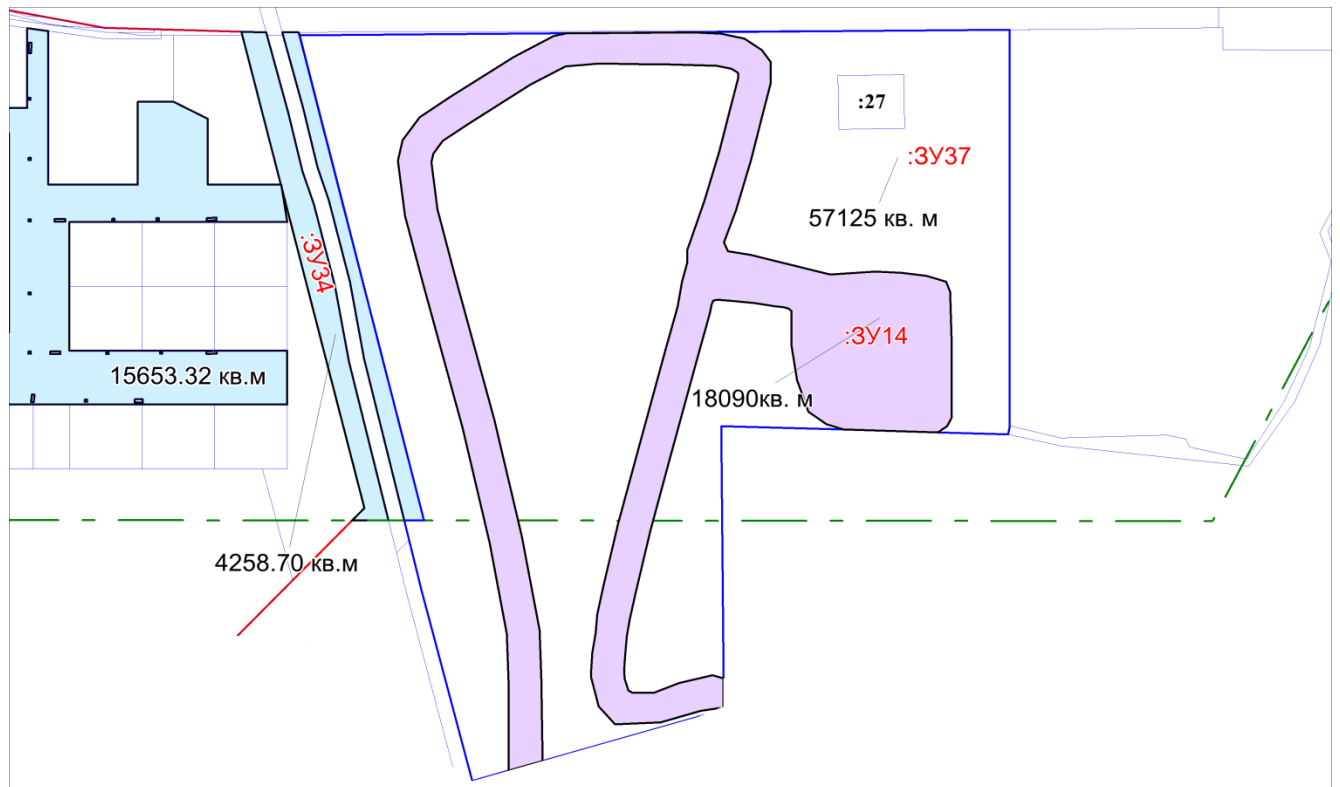
«Чертеж межевания территории»



Фрагмент № 1

1 ЭТАП

1. Схема расположения образуемого земельного участка :ЗУ14 на кадастровом плане территории в пределах кадастрового квартала 86:15:0101027



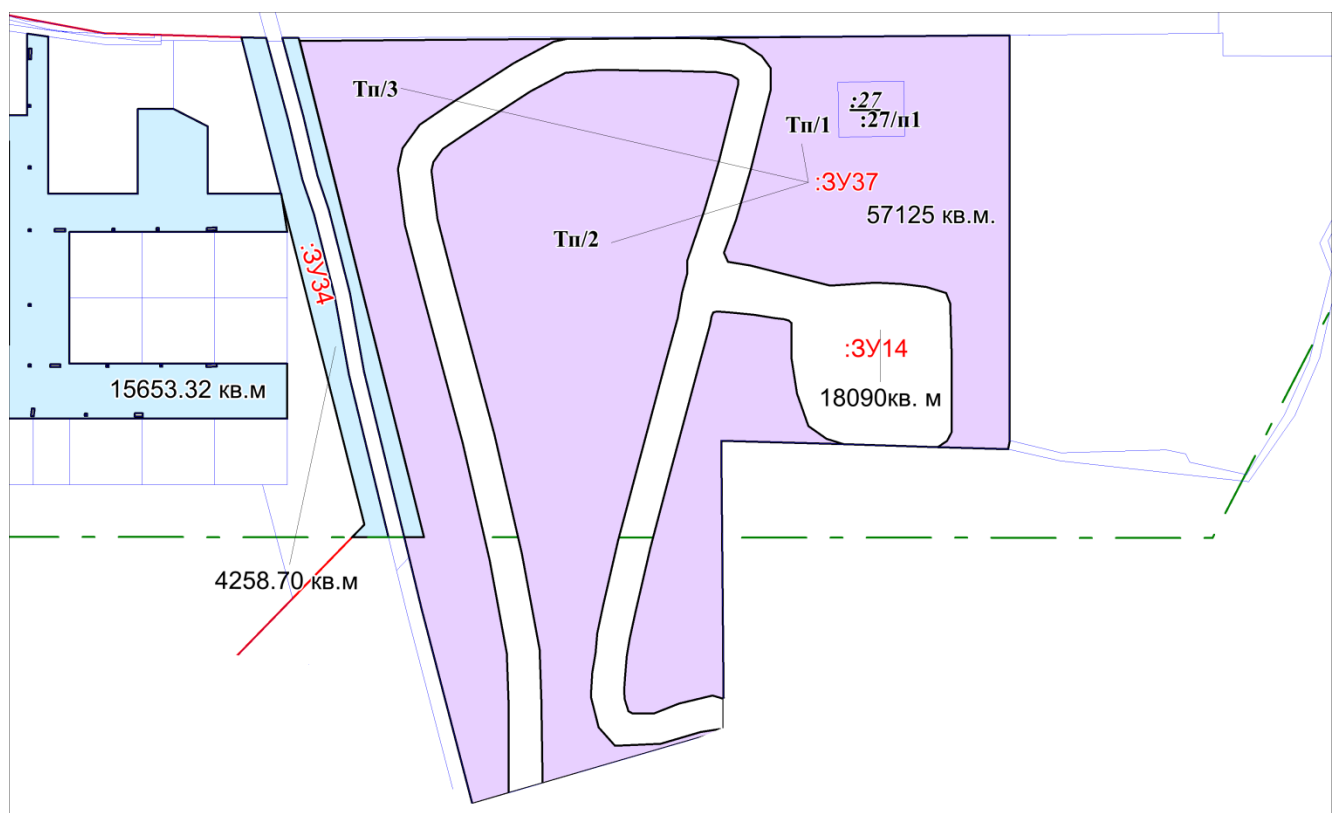
Масштаб 1: 500

Условные обозначения:

:305	– существующие границы земельных участков, имеющиеся в ЕГРН сведения о которых достаточны для определения их местоположения
:ЗУ14	– образованная граница земельного участка, сведения о которой достаточны для определения ее местоположения
86:15:0101027	– граница кадастрового квартала
●1	- Характерная точка границы образованного земельного участка

1 ЭТАП

2. Схема расположения образуемого земельного участка :ЗУ37 на кадастровом плане территории в пределах кадастрового квартала 86:15:0101027



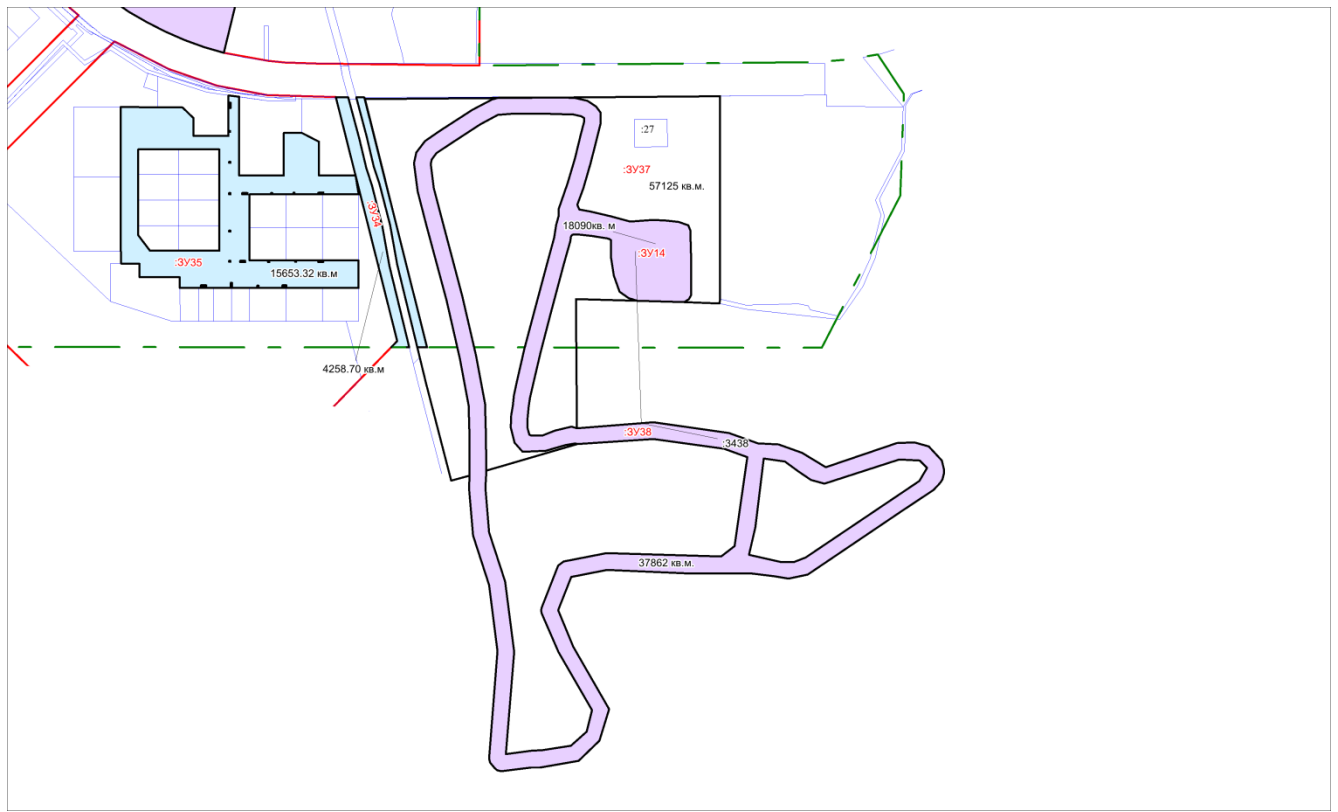
Масштаб 1: 500

Условные обозначения:

	– существующие границы земельных участков, имеющиеся в ЕГРН сведения о которых достаточны для определения их местоположения
	– образованная граница земельного участка, сведения о которой достаточны для определения ее местоположения
	– граница кадастрового квартала
	- Характерная точка границы образованного земельного участка

2 ЭТАП

3. Схема расположения образуемого земельного участка :ЗУ38 на кадастровом плане территории в пределах кадастрового квартала 86:15:0000000



Масштаб 1: 500

Условные обозначения:

:271	– существующие границы земельных участков, имеющиеся в ЕГРН сведения о которых достаточны для определения их местоположения
:ЗУ38	– образованная граница земельного участка, сведения о которой достаточны для определения ее местоположения
86:15:0101027	– граница кадастрового квартала
•1	- Характерная точка границы образованного земельного участка

»

2. Управлению по внутренней политике (Т. В. Староста) опубликовать постановление в печатном средстве массовой информации «Официальный вестник» и дополнительно направить для размещения в сетевом издании в информационно-телекоммуникационной сети «Интернет» - put-yahinform.ru.

3. Отделу по обеспечению информационной безопасности (А. А. Мерзляков) разместить постановление на официальном сайте администрации города в сети Интернет.

4. Настоящее постановление вступает в силу после его официального опубликования.

5. Контроль за выполнением постановления возложить на первого заместителя главы города.

Глава города Пыть-Яха

Д. С. Горбунов